

แบบสรุปราคากลางงานก่อสร้างทาง สะพาน และท่อเหลี่ยม

ชื่อโครงการ / งานก่อสร้าง ช่อมแซมถนนลูกรังในเขต อบต.ศรีวิสัย

สถานที่ก่อสร้าง ในเขต อบต.ศรีวิสัย

หน่วยงานเจ้าของโครงการ องค์การบริหารส่วนตำบลศรีวิสัย

แบบเลขที่ 0

คำนวณราคากลางเมื่อวันที่ 12/2/62

ปริมาณงาน


ปริมาณลูกรังไม่น้อยกว่า 732.00 ลบ.ม.

ลำดับ	รายการ	รวมค่างานก่อสร้าง	หมายเหตุ
1	ค่างานต้นทุนงานทาง	88,887.28	Factor F - เงินล่วงหน้าจ่าย 0% - เงินประกันผลงานหัก 0% - ดอกเบี้ยเงินกู้ 6% - ค่าภาษีมูลค่าเพิ่ม 7% - พื้นที่ ปกติ
สรุป	รวมเป็นราคาค่าก่อสร้างประมาณ	88,887.28	
	คิดเป็นราคากลาง (แปดหมื่นแปดพันแปดร้อยแปดสิบเจ็ดบาทถ้วน)	88,887.00	

ระยะทางดำเนินการ 0.136 กม.


เฉลี่ยราคา กม.ละ 655,992.62 บาท


- คณะกรรมการกำหนดราคากลาง ตามคำสั่งที่ ๖๒/๒๕๖๒ ลงวันที่ ๗ กุมภาพันธ์ ๒๕๖๒ ได้จัดทำราคากลางเรียบร้อยแล้ว
จึงเรียนมาเพื่อโปรดพิจารณาให้ความเห็นชอบ


.....
(นายพัฒนพงศ์ พลาบรรณ)
ผู้อำนวยการกองช่าง

ประธานกรรมการ

เห็นชอบ


.....
(นายสถาวร พายุพัด)
ปลัดองค์การบริหารส่วนตำบลศรีวิสัย


.....
(นางสาวกานต์รวี พฤกษ์ชาติ)
นักวิเคราะห์

กรรมการ

อนุมัติ


.....
(นายสุรชัย ศรีพล)
นายก อบต.ศรีวิสัย


.....
(นางสุนทรา ฉวีวงศ์)
เจ้าพนักงานธุรการ

กรรมการ

แบบสรุปราคากลางงานก่อสร้างทาง สะพาน และท่อเหลี่ยม

ชื่อโครงการ / งานก่อสร้าง ซ่อมแซมลูกรังในเขต อบต.ศรีวิสัย
 สถานที่ก่อสร้าง ในเขต อบต.ศรีวิสัย
 หน่วยงานเจ้าของโครงการ องค์การบริหารส่วนตำบลศรีวิสัย
 แบบเลขที่ 0
 จำนวนราคากลางโดย คณะกรรมการกำหนดราคากลาง

เมื่อวันที่ 12/02/2562

ลำดับ	รายการ	หน่วย	ปริมาณ	ราคาต่อหน่วย	ราคาทุน	Factor F	ราคาต่อหน่วย X FF	ราคากลาง
1	งานดิน							
	1.1 งานวางป่าและชุดตอ (ไม่มี)	ตร.ม.						
	1.2 งานตัดดินคันทาง	ลบ.ม.						
	1.3 งานดินถมคันทาง ปรับเกลี่ยแต่ง	ลบ.ม.						
2	งานผิวทาง							
	2.1 งานผิวทางลูกรัง ปรับเกลี่ยแต่ง หนา 15 ซม.	ลบ.ม.	732.00	89.13	65,243.16	1.3624	121.43	88,887.28
3	งานท่อกลมคอนกรีตเสริมเหล็ก							
	3.1 ขนาด \varnothing 0.30 ม. ชั้น 3	ม.						
	3.2 ขนาด \varnothing 0.40 ม. ชั้น 3	ม.						
	3.3 ขนาด \varnothing 0.60 ม. ชั้น 3	ม.						
	3.4 ขนาด \varnothing 0.80 ม. ชั้น 3	ม.						
	3.5 ขนาด \varnothing 1.00 ม. ชั้น 3	ม.						
4	งานกำแพงปากท่อคอนกรีตเสริมเหล็ก							
	4.1 สำหรับท่อกลม ค.ส.ล. ขนาด \varnothing 0.60 ม. 1 แถว	แห่ง						
	4.2 สำหรับท่อกลม ค.ส.ล. ขนาด \varnothing 0.60 ม. 2 แถว	แห่ง						
	4.3 สำหรับท่อกลม ค.ส.ล. ขนาด \varnothing 0.60 ม. 3 แถว	แห่ง						
	4.4 สำหรับท่อกลม ค.ส.ล. ขนาด \varnothing 0.80 ม. 1 แถว	แห่ง						
	4.5 สำหรับท่อกลม ค.ส.ล. ขนาด \varnothing 0.80 ม. 2 แถว	แห่ง						
	4.6 สำหรับท่อกลม ค.ส.ล. ขนาด \varnothing 0.80 ม. 3 แถว	แห่ง						
	4.7 สำหรับท่อกลม ค.ส.ล. ขนาด \varnothing 1.00 ม. 1 แถว	แห่ง						
	4.8 สำหรับท่อกลม ค.ส.ล. ขนาด \varnothing 1.00 ม. 2 แถว	แห่ง						
	4.9 สำหรับท่อกลม ค.ส.ล. ขนาด \varnothing 1.00 ม. 3 แถว	แห่ง						
5	งานบ่อพักรับน้ำ คอนกรีตเสริมเหล็ก							
	5.1 สำหรับท่อกลม ค.ส.ล. ขนาด \varnothing 0.30 ม. เข้า - ออก	แห่ง						
	5.2 สำหรับท่อกลม ค.ส.ล. ขนาด \varnothing 0.40 ม. เข้า - ออก	แห่ง						
	5.3 สำหรับท่อกลม ค.ส.ล. ขนาด \varnothing 0.60 ม. เข้า - ออก	แห่ง						
6	งานท่อเหลี่ยมคอนกรีตเสริมเหล็ก							
	6.1 งานท่อเหลี่ยมคอนกรีตเสริมเหล็กก่อสร้างใหม่	แห่ง						
	กม.		0+000.00					
	ขนาด		ไม่มี					
	ยาว		0.00 ม.					
รวมค่าก่อสร้าง								88,887.28

ผลรวมค่างานต้นทุนงานก่อสร้างทาง

65,243.16

ผลรวมค่างานต้นทุนงานก่อสร้างสะพานและท่อเหลี่ยม

0.00

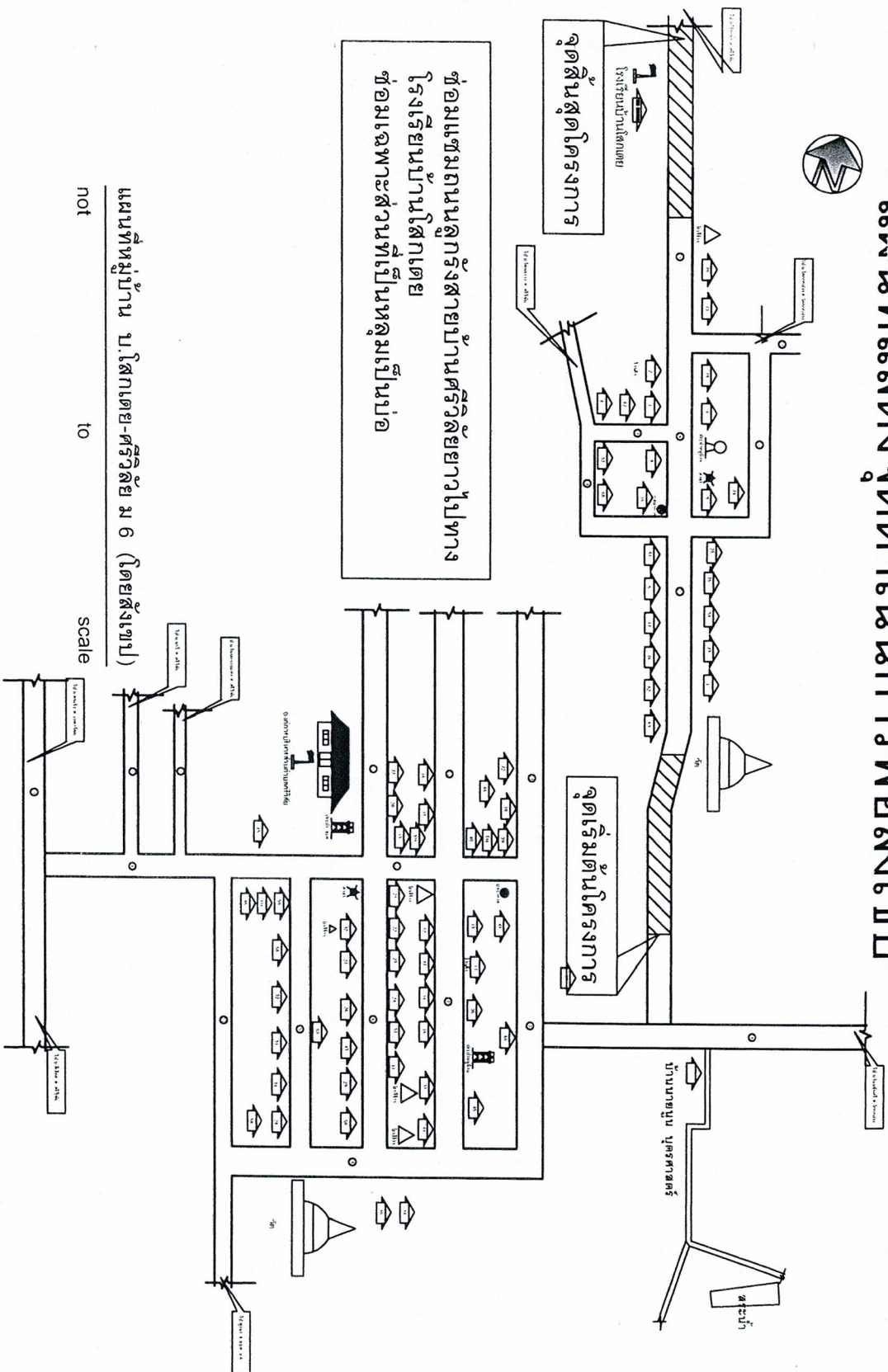
ค่า Factor F งานก่อสร้างทาง

1.3624

ค่า Factor F งานก่อสร้างสะพานและท่อเหลี่ยม

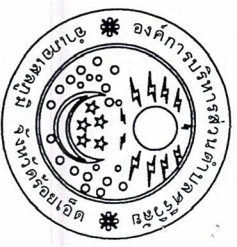
1.2782

แผนที่แสดงจุดดำเนินการขนส่ง



ห้องสมุดถนนลูกสร้างสายบ้านศรีวิไลยฯไปทาง
โรงเรียนบ้านโศภิตาย
ช่องเฉพาะส่วนที่เป็นหลุมเป็นบ่อ

แผนที่หมู่บ้าน บ.โศภิตาย-ศรีวิไลย ม 6 (โดยสังเขป)
not to scale



โครงการ
ซ่อมแซมถนนลูกรัง

สถานที่
บ้านศรีวิไลย หมู่ 6 - ไร่บ้านไถ่เกษตร
ต.ศรีวิไลย อ.ร้อยเอ็ด จ.ร้อยเอ็ด

สำรวจ
(นายปรการ ชวศรี)
นายช่างโยธาอาวุโส

เขียนแบบ
(นายสุวัฒน์ ไชยสิงห์)
ช่างโยธาอาวุโส

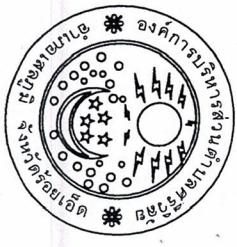
วิศวกร
(นายสุวัฒน์ ไชยสิงห์)
ช่างโยธาอาวุโส

เขียนขอบ
(นายธวัช พงษ์ดี)
ปลัด อบต.ศรีวิไลย

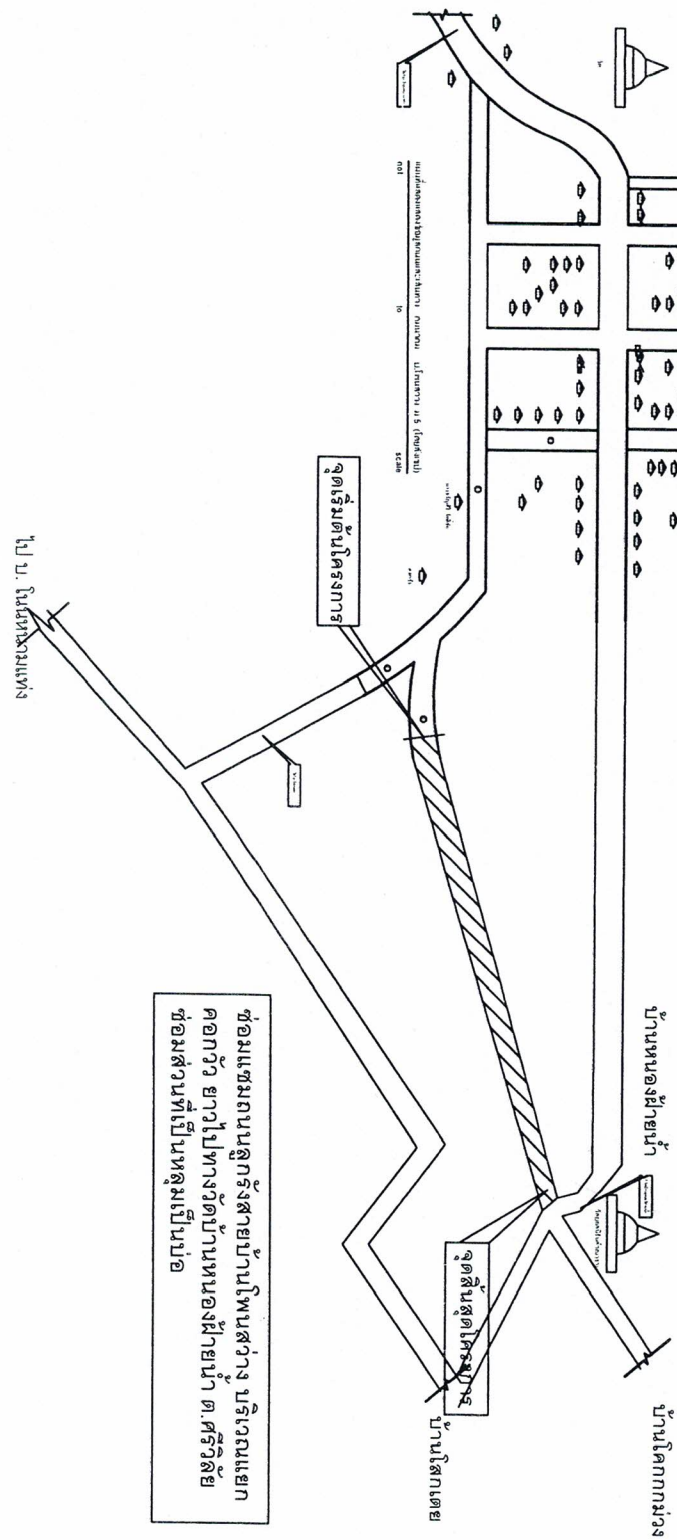
อนุมัติ
(นายสุชัย ศรีพล)
นายก อบต.ศรีวิไลย

หน้าแผนที่
ลำดับที่
3


ไม่ทราบ
not scale



แผนที่แสดงจุดดำเนินการขอสิ่งปลูกสร้าง



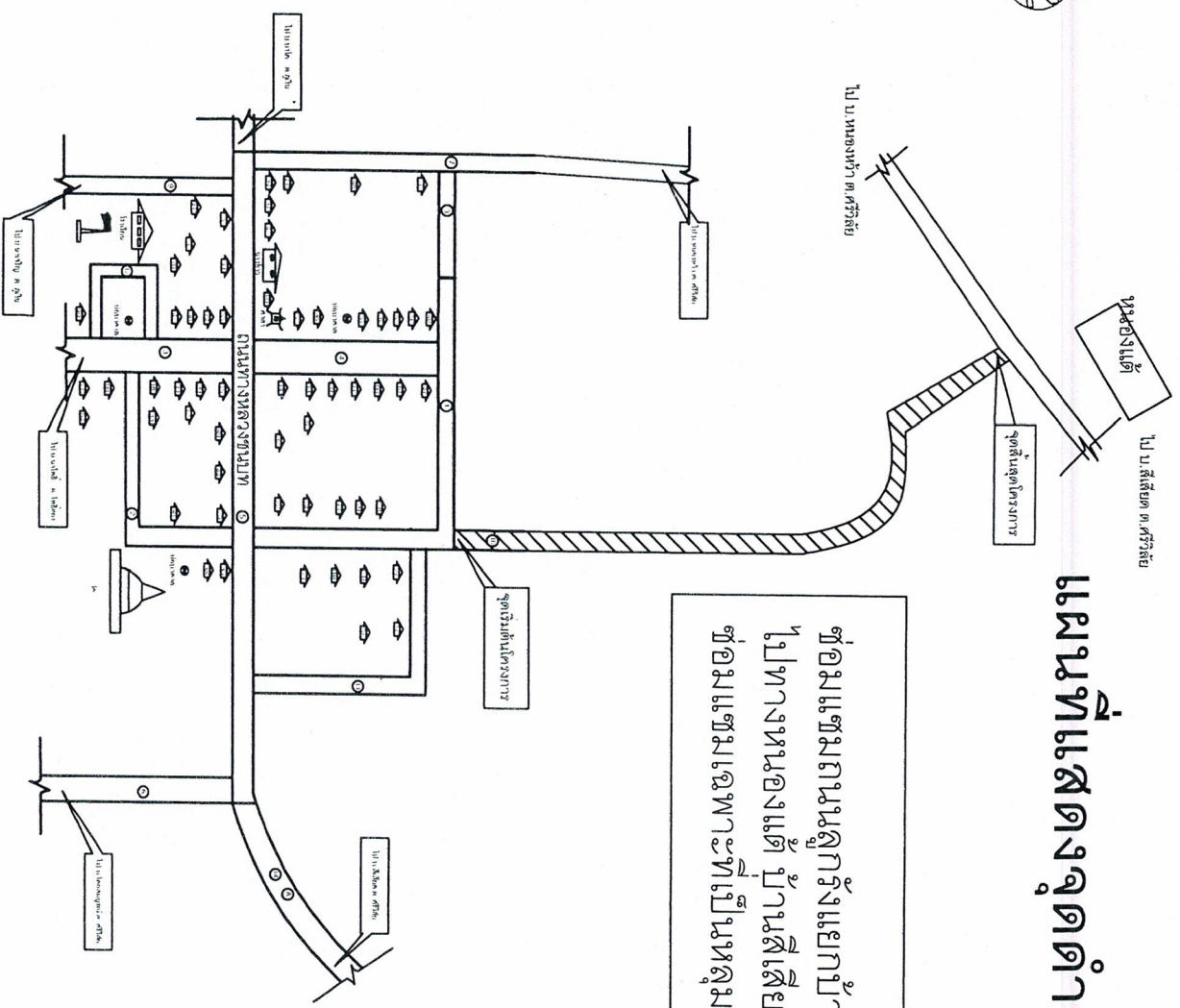
ข้อมูลแผนที่นี้จัดทำขึ้นโดยกรมทรัพยากรธรรมชาติและสิ่งแวดล้อม กระทรวงทรัพยากรธรรมชาติและสิ่งแวดล้อม กรุงเทพมหานคร (สงวนลิขสิทธิ์) not scale

โครงการ		ขอมีเขตเหมืองแร่	
สถานที่		บ้านโนนคอกมวง หมู่ที่ 5 - บ้านหนองน้ำ หมู่ที่ 7 ต.ศรีวิชัย อ.เสลภูมิ จ.ร้อยเอ็ด	
สำรวจ		(นายประสาร อภศิริ) นายช่างโยธา	
เขียนแบบ		(นายวิชาญ โคนสิงห์) นายช่างโยธา	
วิศวกร			
เห็นชอบ		(นายประสาร อภศิริ) นายช่างโยธา	
อนุมัติ		(นายวิชาญ โคนสิงห์) นายช่างโยธา	
วันที่		11/11/2564	
หน้ากระดาษ		7	
มาตราส่วน		not scale	



แผนที่แสดงจุดดำเนินการขอสิ่งเช่า

ซ่อมแซมถนนลูกรังแยกบ้านหนองไผ่ยาว
ไปทางหนองแ่ต บ้านสี่เสียด ต.ศรีวิสัย
ซ่อมแซมสะพานพระที่เป็นหลุมเป็นบ่อ



แผนที่หมู่บ้าน หนองไผ่ ม.11 (โดยสังเขป)
not 10 scale



โครงการ
ซ่อมแซมถนนลูกรัง

สถานที่
บ้านหนองไผ่ หมู่ที่ 11 - หนองแ่ต บ้านสี่เสียด
ต.ศรีวิสัย อ.เสนาห์ จ.ร้อยเอ็ด

สำรวจ
(นายปรภาพ ธารศรี)
นายช่างโยธาอาวุโส

เขียนแบบ
(นายทวีศักดิ์ คำรุ่งเรือง)
ช่างนายช่างโยธา

วิศวกร

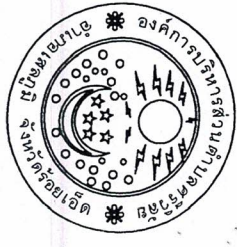
เห็นชอบ
(นายถาวร พงษ์ชาติ)
ปลัด อบต.ศรีวิสัย

อนุมัติ
(นายสุชาติ ศรีพล)
นายก อบต.ศรีวิสัย

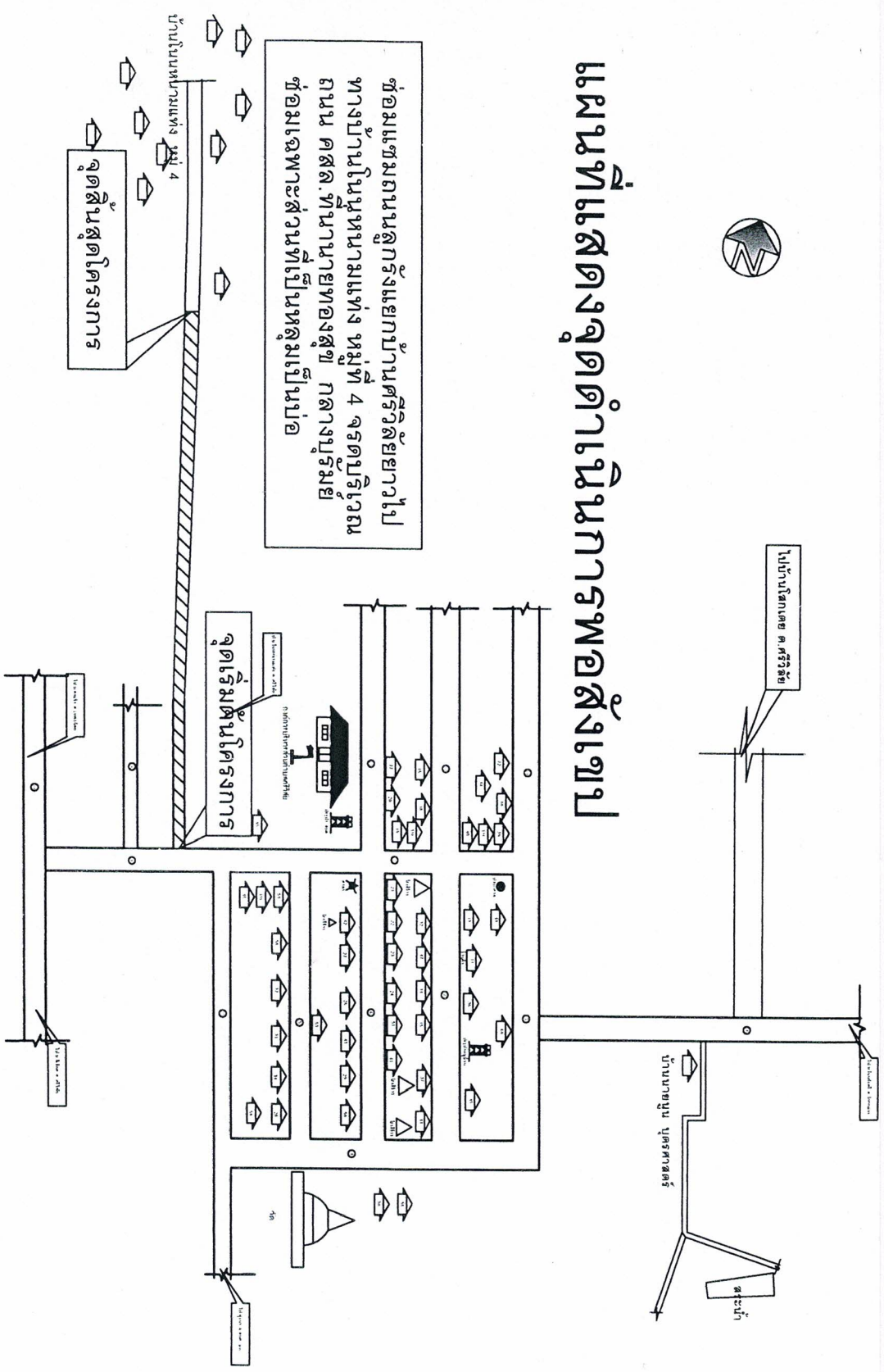
วันที่

ฉบับแรก
ลำดับที่ 8

ขนาดสำเนา not scale



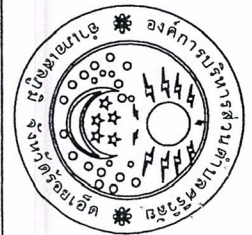
แผนที่แสดงจุดดำเนินการขอสิ่งเช่า



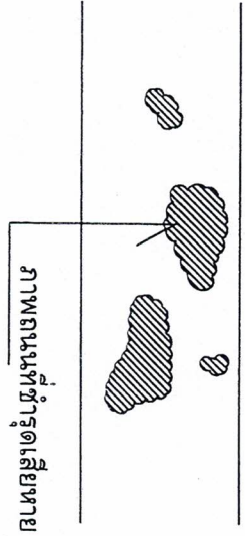
ซ่อมแซมถนนลูกรังแยกบ้านศรีวิชัยยาวไป
ทางบ้านโนนหินฆามแห่ง หมู่ที่ 4 อ.รัตนบุรี
ถนน ต.สลด. 7.บ้านนายทองสุข กลางบุรีรัมย์
ซ่อมเฉพาะส่วนที่เป็นหลุมเป็นบ่อ

แผนที่หมู่บ้าน บ.โศกเตย-ศรีวิชัย ม 6 (โดยสังเขป)
not to scale

โครงการ ซ่อมแซมถนนลูกรัง	
สถานที่ บ้านศรีวิชัย หมู่ที่ 6 - บ้านโนนหินฆามแห่ง หมู่ที่ 4 ต.ศรีวิชัย อ.รัตนบุรี จ.ร้อยเอ็ด	
สำรวจ (นายปรภาพกร ชรศรี) นายตั้งมิ่ง อู่ไธสง	
เขียนแบบ (นายเสาวฤทธิ์ ไทมงคล) ศ.ดร.นายช่างโยธา	
วิศวกร	
เห็นชอบ (นายสุภาพร พงษ์ศักดิ์) ปรีดี อนุต ศรีวิชัย	
อนุมัติ (นายสุวิชัย ศรีพล) นายก อบต.ศรีวิชัย	
แผนกพื้นที่	ลำดับที่ 11
มหาวิทยาลัย	not scale



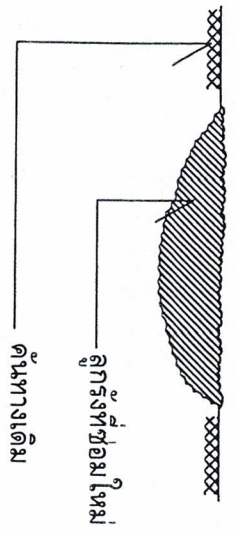
รายการประกอบแบบ



แปลน

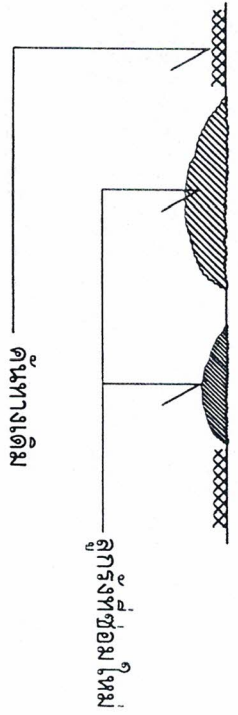
no: _____
scale: _____

- วัสดุลูกรัง ต้องเป็นวัสดุที่เหมาะสมสำหรับงานก่อสร้างทาง
- วัสดุลูกรัง ที่มีเม็ดลูกรังขนาดพอเหมาะกับการก่อสร้างทาง
- ในจำนวน 1 ลูกบาศก์เมตร จะต้องไม่มีดินเหนียวหรือวัสดุอื่นเจือปนเกิน ร้อยละ 60 %



ตัวอย่างรูปตัดตามขวาง

no: _____
scale: _____



ตัวอย่างรูปตัดตามยาว

no: _____
scale: _____

โครงการ
ซ่อมแซมถนนลูกรังภายในเขต อบต ศรีลำ

สถานที่
ภายในตำบลศรีลำ
อ.เสกขุมิ จ.ร้อยเอ็ด

ผู้สำรวจ
(นาย/นางการ สารศรี)
นายช่างโยธาอาวุโส

เขียนแบบ
(นายศรีชาติ โคนันสิงห์)
นายช่างโยธา

วิศวกร
(นาย/นางสาว พงษ์กมล)
ป.ด. ๑๒๓ ศรีลำ

เขียนขอบ
(นาย/นางสาว พงษ์กมล)
ป.ด. ๑๒๓ ศรีลำ

อนุมัติ
(นาย/นางสาว ศรีพล)
นายก อบต ศรีลำ

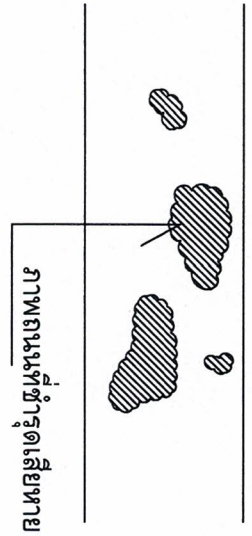
วันที่ _____

มาตราส่วน
as show

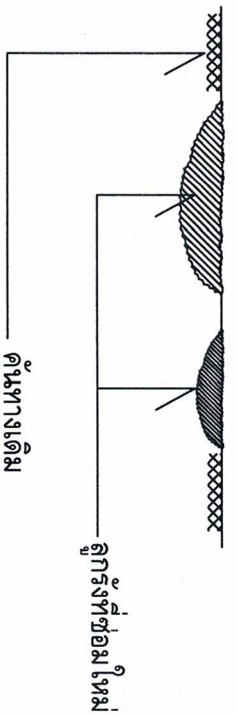
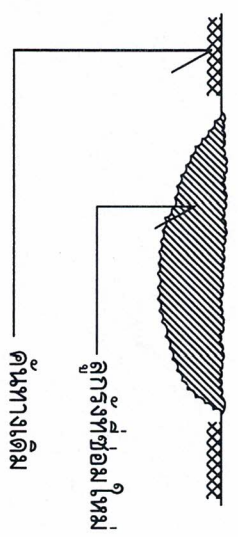


รายการประกอบแบบ

- วัสดุลูกรัง ต้องเป็นวัสดุที่เหมาะสมสำหรับงานก่อสร้างทาง
- วัสดุลูกรัง ที่ใช้มีขนาดลูกรังขนาดเหมาะสมกับงานก่อสร้างทาง
- ในจำนวน 1 ลูกบาศก์เมตร จะต้องไม่มีความเหนียวหรือวัสดุอื่นเจือปนเกิน ร้อยละ 60 %



แปลง




ตัวอย่างรูปตัดตามขวาง

not scale

ตัวอย่างรูปตัดตามยาว

not scale

โครงการ	ซ่อมแซมถนนลูกรังภายในเขต อบต. ศรีวิชัย
สถานที่	ภายในตำบลศรีวิชัย อ.เสลภูมิ จ.ร้อยเอ็ด
สำรวจ	(นายบรรณกร อาระดี) นายดำรงเกียรติ อาระดี
เขียนแบบ	(นายสุวิวัฒน์ ไชยสิงห์) นายชัชวาลย์
วิศวกร	
เห็นชอบ	(นายสุภาพร พงษ์พัด) นายก อบต. ศรีวิชัย
อนุมัติ	(นายสุวิชัย ศรีพิชิต) นายก อบต. ศรีวิชัย
ตำแหน่งที่	วันที่
ตำแหน่งที่	ตำแหน่งที่
หน้าขวา	หน้าขวา

as show