



## บันทึกข้อความ

ส่วนราชการ ..... กองช่างองค์การบริหารส่วนตำบลศรีวิสัย อำเภอเสลภูมิ จังหวัดร้อยเอ็ด

ที่ รอ ๘๖๒๐๑.๐๓/๗๐ ..... วันที่ ๑๕ พฤศจิกายน ๒๕๖๒

เรื่อง รายงานผลการกำหนดราคากลางโครงการซ่อมแซมถนนลูกรังบ้านน้อยสามัคคี(เสริมผิวลูกรังปรับเกลี่ย) หมู่ที่ ๑๐ ไป หมู่ที่ ๖ (ถนนสาย รอ.ถ ๑๕๙-๐๒)

เรียน นายกองช่างบริหารส่วนศรีวิสัย

ตามคำสั่งเลขที่ ๖๔๙/๒๕๖๒ ลงวันที่ ๖ พฤศจิกายน ๒๕๖๒ เรื่อง แต่งตั้งคณะกรรมการกำหนดราคากลางโครงการซ่อมแซมถนนลูกรังบ้านน้อยสามัคคี(เสริมผิวลูกรังปรับเกลี่ย)

หมู่ที่ ๑๐ ไป หมู่ที่ ๖ (ถนนสาย รอ.ถ ๑๕๙-๐๒) ตำบลศรีวิสัย ตามการประชุมสภาจ่ายขาดเงินสะสมงบประมาณรายจ่าย ประจำปี ๒๕๖๓ จำนวน ๑ โครงการ ปรากฏในแผนงานเศษและชุมชน หมวดค่าที่ดินและสิ่งก่อสร้าง ดังนี้

๑.โครงการซ่อมแซมถนนลูกรังบ้านน้อยสามัคคี(เสริมผิวลูกรังปรับเกลี่ย)หมู่ที่ ๑๐ จำนวน ๑ จุด

เพื่อจ่ายเป็นค่าโครงการซ่อมแซมถนนลูกรังบ้านน้อยสามัคคี(เสริมผิวลูกรังปรับเกลี่ย) หมู่ที่ ๑๐ ตามแบบและประมาณราคาที่ยังคงการบริหารส่วนตำบลศรีวิสัยกำหนด จำนวนเงินงบประมาณราคากลางงานก่อสร้างจำนวน ๒๙๗,๐๓๐ บาท(สองแสนเก้าหมื่นเจ็ดพันสามสิบบาทถ้วน)

บัดนี้ คณะกรรมการได้ดำเนินการตามคำสั่งดังกล่าวข้างต้น เสร็จเรียบร้อยแล้ว จึงขอรายงานผลการกำหนดราคากลางโครงการซ่อมแซมถนนลูกรังบ้านน้อยสามัคคี(เสริมผิวลูกรังปรับเกลี่ย)หมู่ที่๑๐ พร้อมระเบียบวาระการประชุมและเอกสารรายละเอียดแนบท้าย เพื่อประกอบการดำเนินการจัดจ้างตามระเบียบพัสดุ ฯ ต่อไป

(ลงชื่อ)

๒  
(นายพัฒนพงศ์ พลาบรรณ)  
ผู้อำนวยการกองช่าง

ประธานกรรมการ

(ลงชื่อ)

ส.อ.

๐๗  
( จุน บุรณะกิติ)  
เจ้าพนักงานป้องกัน

กรรมการ

(ลงชื่อ)

๒๗๐  
(นายไพฑูล พลเยี่ยม)  
นายช่างไฟฟ้า

กรรมการ

ความเห็นของนายก อบต. ....

(นายสุรชัย ศรีพล)

นายกองค์การบริหารส่วนตำบลศรีวิสัย

ระเบียบวาระการประชุม

วันที่ ๑๕ พฤศจิกายน ๒๕๖๒ เวลา ๑๑.๐๐ น.

ณ ห้องประชุมองค์การบริหารส่วนตำบลศรีวิสัย อำเภอเสลภูมิ จังหวัดร้อยเอ็ด

ระเบียบวาระที่ ๑ เรื่องแจ้งที่ประชุมทราบ

ระเบียบวาระที่ ๒ เรื่องรับรองรายงานการประชุม

- ไม่มี -

ระเบียบวาระที่ ๓ เรื่องเสนอเพื่อทราบและพิจารณา

๓.๑ ตามคำสั่งเลขที่ ตามคำสั่งที่ ๖๔๙/๒๕๖๒ ลงวันที่ ๖ พฤศจิกายน ๒๕๖๒ ได้แต่งตั้ง

คณะกรรมการกำหนดราคากลาง จำนวน ๑ โครงการ รายละเอียดดังนี้

๑.โครงการซ่อมแซมถนนลูกรังบ้านน้อยสามัคคี(เสริมผิวลูกรังปรับเกลี่ย)

หมู่ที่ ๑๐ ไป หมู่ที่ ๖ (ถนนสาย ร.๓ ๑๕๙-๐๒)

เพื่อจ่ายเป็นค่าโครงการซ่อมแซมถนนลูกรังบ้าน(เสริมผิวลูกรังปรับเกลี่ย)หมู่ที่ ๑๐ ตามแบบและประมาณราคาที่องค์การบริหารส่วนตำบลศรีวิสัย กำหนด สถานที่ดำเนินการ หมู่ที่ ๑๐ ตำบลศรีวิสัย อำเภอเสลภูมิ จังหวัดร้อยเอ็ด

จำนวนเงินงบประมาณราคางานก่อสร้าง จำนวน ๓๐๐,๐๐๐ บาท (สามแสนบาทถ้วน)

เอกสารประกอบการพิจารณา


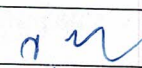
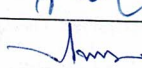
- รายละเอียดการคำนวณค่างานต้นทุน
- ราคาน้ำมันขายปลีก อำเภอเมือง จังหวัดร้อยเอ็ด ณ วันกำหนดราคากลาง
- หนังสือทบทวนปรับปรุงตาราง Factor F ลงวันที่ ๑๕ กันยายน ๒๕๕๙ พร้อมตาราง Factor F
- ตารางสรุปค่าดำเนินการและค่าเสื่อมราคา

ระเบียบวาระที่ ๔ เรื่องอื่น ๆ (ถ้ามี)

รายงานการประชุมคณะกรรมการกำหนดราคากลาง  
โครงการซ่อมแซมถนนลูกรังบ้านน้อยสามัคคี(เสริมผิวลูกรังปรับเกลี่ย)หมู่ที่ ๑๐ ไป หมู่ที่ ๖  
(ถนนสาย รอ.ถ ๑๕๙-๐๒) จำนวน ๑ โครงการ  
วันที่ ๑๕ พฤศจิกายน ๒๕๖๒

ณ ห้องประชุมองค์การบริหารส่วนตำบลศรีวิสัย อำเภอเสลภูมิ จังหวัดร้อยเอ็ด

ผู้มาประชุม

ลำดับ	ชื่อ-สกุล	ตำแหน่ง	ลายมือชื่อ	หมายเหตุ
๑	นายพัฒนพงศ์ พลาบรรณ	ผู้อำนวยการกองช่าง		
๒	ส.อ.จุน บุรณะกิติ	เจ้าพนักงานป้องกัน		
๓	นายไพฑูล พลเยี่ยม	นายช่างไฟฟ้า		

ผู้ไม่มาประชุม ไม่มี

เริ่มประชุมเวลา ๑๑.๐๐ น.

นายพัฒนพงศ์ พลาบรรณ ตำแหน่งผู้อำนวยการกองช่าง ในฐานะประธานกรรมการคณะกรรมการกำหนด

ราคากลางเป็นประธานการประชุมดำเนินการตามระเบียบวาระการประชุม ดังนี้

ระเบียบวาระที่ ๑ เรื่องประธานแจ้งที่ประชุมทราบ

-แนะนำคณะกรรมการกำหนดราคากลาง

ระเบียบวาระที่ ๒ เรื่องรับรองรายงานการประชุม

-ไม่มี

ระเบียบวาระที่ ๓ เรื่องเสนอเพื่อทราบและพิจารณา

๓.๑ ตามคำสั่งเลขที่ ตามคำสั่งที่ ๖๔๙/๒๕๖๒ ลงวันที่ ๖ พฤศจิกายน ๒๕๖๒ ได้แต่งตั้ง

คณะกรรมการกำหนดราคากลาง จำนวน ๑ โครงการ รายละเอียดดังนี้

๑.โครงการซ่อมแซมถนนลูกรังบ้านน้อยสามัคคี(เสริมผิวลูกรังปรับเกลี่ย)

หมู่ที่ ๑๐ ไป หมู่ที่ ๖ (ถนนสาย รอ.ถ ๑๕๙-๐๒)

เพื่อจ่ายเป็นค่าโครงการซ่อมแซมถนนลูกรังบ้านน้อยสามัคคี(เสริมผิวลูกรังปรับเกลี่ย)หมู่ที่ ๑๐

ตามแบบและประมาณราคาที่ยังองค์การบริหารส่วนตำบลศรีวิสัย กำหนด

จำนวนเงินงบประมาณตั้งไว้ จำนวน ๓๐๐,๐๐๐ บาท (สามแสนบาทถ้วน)

มติที่ประชุม มีรายละเอียดดังนี้

ประธานกรรมการ ข้าพเจ้า นายพัฒนพงศ์ พลาบรรณ ตำแหน่งผู้อำนวยการกองช่าง ในนามประธานกรรมการแจ้งให้ที่ประชุมทราบว่าหลักเกณฑ์ที่ใช้ในการคำนวณราคากลางมีดังนี้

- รายละเอียดการคำนวณค่างานต้นทุน
- ราคาน้ำมันชายปลีก อำเภอเมือง จังหวัดร้อยเอ็ด ณ วันกำหนดราคากลาง
- หนังสือทบทวนปรับปรุงตาราง Factor F ลงวันที่ ๑๕ กันยายน ๒๕๕๙ พร้อมตาราง Factor F
- ตารางสรุปค่าดำเนินการและค่าเสื่อมราคา

ราคาที่เราใช้เป็นราคาที่กำหนดตาม รายละเอียดการคำนวณค่างานต้นทุน ซึ่งจะประกอบไปด้วยการคำนวณดังต่อไปนี้

๑. ค่าวัสดุจากแหล่ง
๒. ค่าดำเนินการ+ค่าเสื่อมราคา(ชุด-ชน) เปิดจากตารางค่าเสื่อมราคาตามราคาน้ำมันที่ ๒๖.๐๐-๒๖.๙๙บาท/ลิตร
๓. ค่าขนส่ง
๔. ค่ายุบตัว
๕. ค่าปรับเกลี่ยแต่ง คิดเป็นราคา/ลบ.ม.

รวมเป็นค่างานต้นทุนงานซ่อมแซมผิวทางลูกรังปรับเกลี่ยรายละเอียดที่คำนวณราคากลางไว้แล้ว จำนวน ๑ โครงการ ดังนี้

๑.โครงการซ่อมแซมถนนลูกรังบ้านน้อยสามัคคี(เสริมผิวลูกรังปรับเกลี่ย)

หมู่ที่ ๑๐ ไป หมู่ที่ ๖ (ถนนสาย ร.๓ ๑๕๙-๐๒)

เพื่อจ่ายเป็นค่าโครงการซ่อมแซมถนนลูกรังบ้านน้อยสามัคคี(เสริมผิวลูกรังปรับเกลี่ย)หมู่ที่ ๑๐ ตามแบบและประมาณราคาท้องที่การบริหารส่วนตำบลศรีวิสัย กำหนด กว้าง ๖.๐๐ เมตร ยาวรวม ๒,๔๐๐ เมตร หนาเฉลี่ย ๐.๑๐ เมตร หรือรวมพื้นที่ผิวจราจรไม่น้อยกว่า ๑๔,๔๐๐ ตารางเมตร

ราคากลางงานทาง สะพานและท่อเหลี่ยม ๒๙๗,๐๓๐ บาท(สองแสนเก้าหมื่นเจ็ดพันสามสิบบาทถ้วน)


มติที่ประชุม -เห็นควรเสนอ นายกองค้การบริหารส่วนตำบลศรีวิสัย เพื่อพิจารณาอนุมัติ

ระเบียบวาระที่ ๔ เรื่องอื่น ๆ

- ไม่มี

เลิกประชุมเวลา ๑๑.๓๐ น.

(ลงชื่อ)



(นายไพฑูล พลเยี่ยม)

ตำแหน่งนายช่างไฟฟ้า

ผู้จัดรายงานการประชุม

(ลงชื่อ)



(นายพัฒนพงศ์ พลาบรรณ)

ตำแหน่ง ผู้อำนวยการกองช่าง

ผู้ตรวจรายงานการประชุม

## แบบสรุปราคากลางงานก่อสร้างทาง สะพาน และท่อเหลี่ยม

ชื่อโครงการ / งานก่อสร้าง โครงการซ่อมแซมถนนลูกรัง (เสริมผิวปรับเกลี่ยแต่ง)  
 สถานที่ก่อสร้าง หมู่ที่ 10 บ้านน้อยสามัคคี (จากบ้านน้อยสามัคคี ไปทางถนนสาย รอ.ถ 159-02)  
 หน่วยงานเจ้าของโครงการ องค์การบริหารส่วนตำบลศรีวิสัย  
 แบบเลขที่ 0  
 คำนวณราคากลางเมื่อวันที่ ลงวันที่ 15 พฤศจิกายน 2562  
 ปริมาณงาน


ผิวจราจรลูกรังปรับเกลี่ยแต่งกว้าง 6.00 ม. ยาว 2,400.00 ม. หนาเฉลี่ย 0.10 ม. หรือพื้นที่ผิวจราจรไม่น้อยกว่า 14,400.00 ตร.ม.


ลำดับ	รายการ	รวมค่างานก่อสร้าง	หมายเหตุ
1	ค่างานต้นทุนงานทาง	297,030.39	Factor F 1.3624 - เงินล่วงหน้าจ่าย 0% - เงินประกันผลงานหัก 0% - ดอกเบี้ยเงินกู้ 6% - ค่าภาษีมูลค่าเพิ่ม 7% - พื้นที่ ปกติ
สรุป	รวมเป็นราคาค่าก่อสร้างประมาณ	297,030.39	
	คิดเป็นราคากลาง (สองแสนเก้าหมื่นเจ็ดพันสามสิบบาทถ้วน)	297,030.00	


ระยะทางดำเนินการ 2.400 กม.  
 เฉลี่ยราคา กม.ละ 123,762.50 บาท

- คณะกรรมการกำหนดราคากลาง ตามคำสั่งที่ 649/2562 ลงวันที่ 6 พฤศจิกายน 2562 ได้จัดทำราคากลางเรียบร้อยแล้ว  
 จึงเรียนมาเพื่อโปรดพิจารณา 649/2562 ลงวันที่ 6 พฤศจิกายน 2562


ความเห็นของปลัด


  
 ..... ประธานกรรมการ  
 (นายพัฒนาพงศ์ พลบรรณ)  
 ผู้อำนวยการกองช่าง

  
 ..... (นางสาวเขาวลัดภัย สุขกันหา)  
 รองปลัดองค์การบริหารส่วนตำบลศรีวิสัย

ส.อ.   
 ..... กรรมการ  
 (จุน บุรณะกิติ)  
 เจ้าพนักงานป้องกัน

ความเห็นของนายก  
 อนุมัติ  
 ไม่อนุมัติเพราะ .....

  
 ..... กรรมการ  
 (นายไพฑูล พลเยี่ยม)  
 นายช่างไฟฟ้า

  
 ..... (นายสุรชัย ศรีพล)  
 นายกองค์การบริหารส่วนตำบลศรีวิสัย

## แบบสรุปราคากลางงานก่อสร้างทาง สะพาน และท่อเหลี่ยม

ชื่อโครงการ / งานก่อสร้าง โครงการซ่อมแซมถนนลูกรัง (เสริมผิวปรับเกลี่ยแต่ง)  
 สถานที่ก่อสร้าง หมู่ที่ 10 บ้านน้อยสามัคคี (จากบ้านน้อยสามัคคี ไปทางถนนสาย ร.ถ 159-02)  
 หน่วยงานเจ้าของโครงการ องค์การบริหารส่วนตำบลศรีวิสัย  
 แบบเลขที่ 0  
 คำนวณราคากลางโดย คณะกรรมการกำหนดราคากลาง

เมื่อวันที่ ลงวันที่ 15 พฤศจิกายน 2562

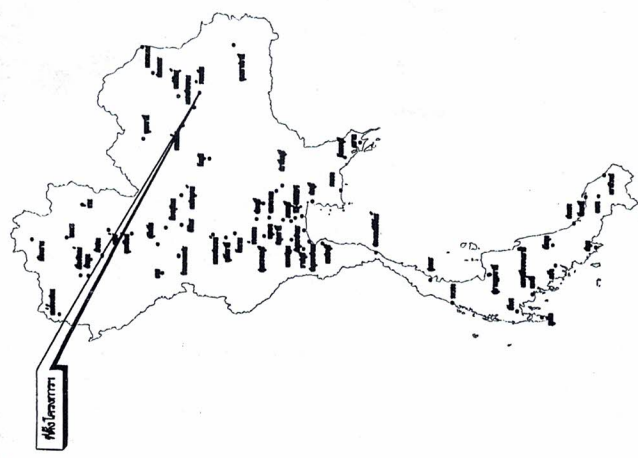
ลำดับ	รายการ	หน่วย	จำนวน	ราคาต่อหน่วย	ราคาทุน	FN	ราคาต่อหน่วย X FN	ราคากลาง
1	งานดิน							
	1.1 ปรับเกลี่ยผิวทางเดิม (ไม่มี)	ตร.ม.						
	1.2 งานตัดดินคันทาง	ลบ.ม.						
	1.3 งานดินถมคันทาง ปรับเกลี่ยแต่ง	ลบ.ม.						
2	งานผิวทาง หนาเฉลี่ย							
	2.1 งานผิวทางลูกรัง ปรับเกลี่ยแต่ง หนา 10 ซม.	ลบ.ม.	1,476.00	147.71	218,019.96	1.3624	201.24	297,030.39
3	งานท่อกลมคอนกรีตเสริมเหล็ก							
	3.1 ขนาด $\varnothing$ 0.30 ม. ชั้น 3	ม.						
	3.2 ขนาด $\varnothing$ 0.40 ม. ชั้น 3	ม.						
	3.3 ขนาด $\varnothing$ 0.60 ม. ชั้น 3	ม.						
	3.4 ขนาด $\varnothing$ 0.80 ม. ชั้น 3	ม.						
	3.5 ขนาด $\varnothing$ 1.00 ม. ชั้น 3	ม.						
4	งานกำแพงปากท่อคอนกรีตเสริมเหล็ก							
	4.1 สำหรับท่อกลม ค.ส.ล. ขนาด $\varnothing$ 0.60 ม. 1 แถว	แห่ง						
	4.2 สำหรับท่อกลม ค.ส.ล. ขนาด $\varnothing$ 0.60 ม. 2 แถว	แห่ง						
	4.3 สำหรับท่อกลม ค.ส.ล. ขนาด $\varnothing$ 0.60 ม. 3 แถว	แห่ง						
	4.4 สำหรับท่อกลม ค.ส.ล. ขนาด $\varnothing$ 0.80 ม. 1 แถว	แห่ง						
	4.5 สำหรับท่อกลม ค.ส.ล. ขนาด $\varnothing$ 0.80 ม. 2 แถว	แห่ง						
	4.6 สำหรับท่อกลม ค.ส.ล. ขนาด $\varnothing$ 0.80 ม. 3 แถว	แห่ง						
	4.7 สำหรับท่อกลม ค.ส.ล. ขนาด $\varnothing$ 1.00 ม. 1 แถว	แห่ง						
	4.8 สำหรับท่อกลม ค.ส.ล. ขนาด $\varnothing$ 1.00 ม. 2 แถว	แห่ง						
	4.9 สำหรับท่อกลม ค.ส.ล. ขนาด $\varnothing$ 1.00 ม. 3 แถว	แห่ง						
5	งานบ่อพักรับน้ำ คอนกรีตเสริมเหล็ก							
	5.1 สำหรับท่อกลม ค.ส.ล. ขนาด $\varnothing$ 0.30 ม. เข้า - ออก	แห่ง						
	5.2 สำหรับท่อกลม ค.ส.ล. ขนาด $\varnothing$ 0.40 ม. เข้า - ออก	แห่ง						
	5.3 สำหรับท่อกลม ค.ส.ล. ขนาด $\varnothing$ 0.60 ม. เข้า - ออก	แห่ง						
6	งานท่อเหลี่ยมคอนกรีตเสริมเหล็ก							
	6.1 งานท่อเหลี่ยมคอนกรีตเสริมเหล็กก่อสร้างใหม่	แห่ง						
	กม. 0+000.00							
	ขนาด ไม่มี							
	ยาว 0.00 ม.							
รวมค่าก่อสร้าง								297,030.39

- ① ผลรวมค่างานต้นทุนงานก่อสร้างทาง
- ② ผลรวมค่างานต้นทุนงานก่อสร้างสะพานและท่อเหลี่ยม
- ③ ค่า Factor F งานก่อสร้างทาง
- ④ ค่า Factor F งานก่อสร้างสะพานและท่อเหลี่ยม

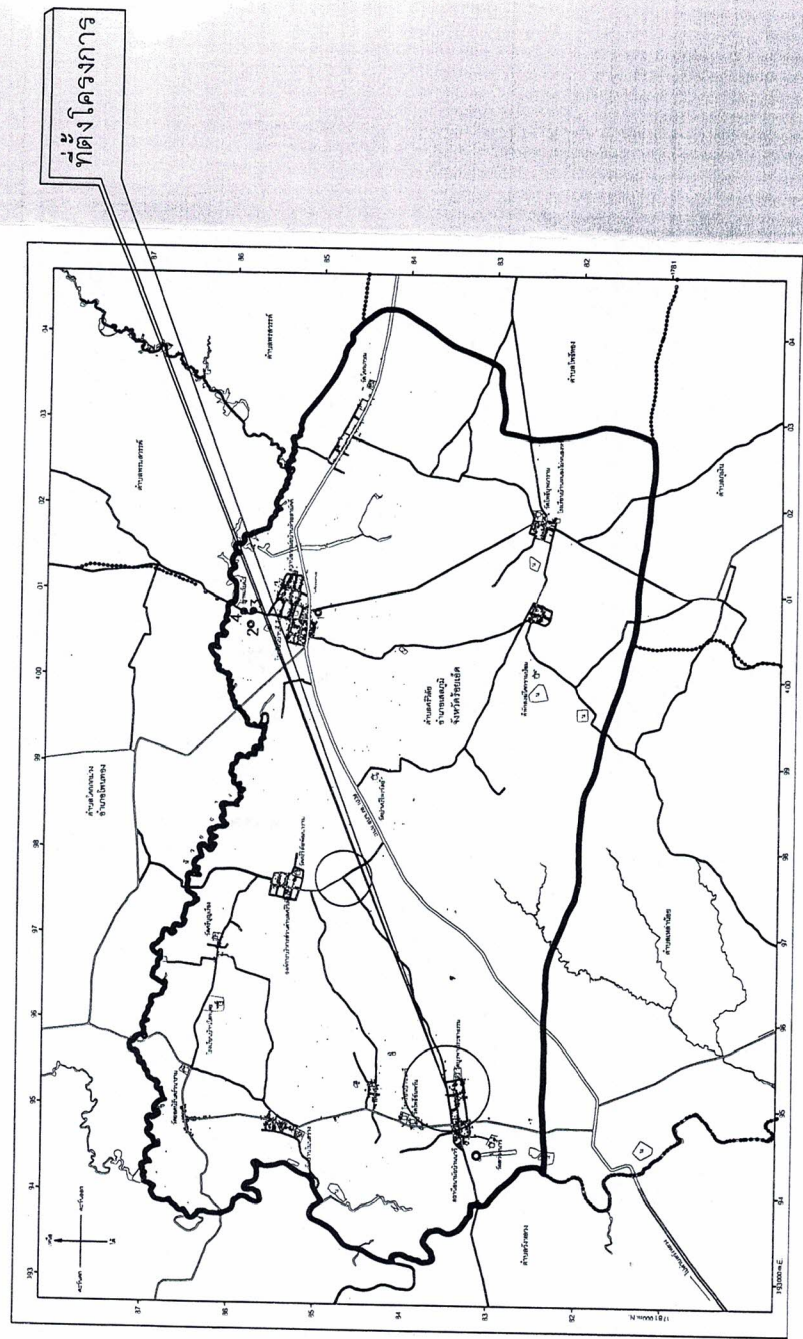
218,019.96
0.00
1.3624
1.2782

01/11/2563

องค์การบริหารส่วนตำบลศรีวิชัย  
 อำเภอเสถียรบุรี จังหวัดราชบุรี  
 เส้นทางสาย "บ้านขยสามัคคี-บ้านโสกเกษ(ถนนสาย รพ.๓ 159-02)  
 ผิวจราจรลูกรัง กว้าง 6.00 เมตร  
 จำนวน 1 สายทาง  
 ระยะทางรวม 2.400 กิโลเมตร



แผนที่ประเทศไทย



ที่ตั้งโครงการ

สัญลักษณ์

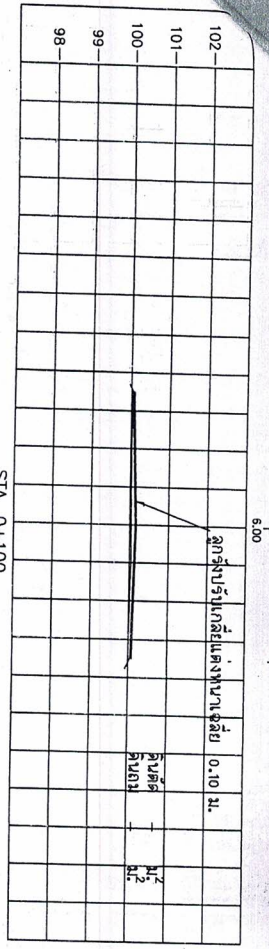
- ทางหลวงแผ่นดิน (รวมทางหลวง)
- 1 2 3 8 ทางโครงการ 1 ที่ะทำการก่อสร้าง (รวมทางหลวงเดิม)
- แม่น้ำ, ลำคลอง
- ท้องน้ำ, ฝาย
- หมู่บ้าน
- ๕, ๕๓๓, ๕๓๕๓
- ๕๓๓๓, ๕๓๕๓

แผนที่ส่งมอบ  
 1 : 50,000

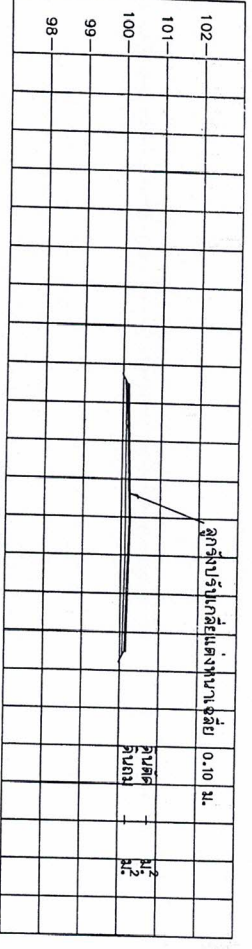
องค์การบริหารส่วนตำบลศรีวิชัย อำเภอเสถียรบุรี	
แบบสายทาง	ผู้สำรวจ
พิกัดของสถานี-บ้านโสกเกษ	นายช่างโยธาอาวุโส
ตำบลศรีวิชัย อ.เสถียรบุรี จ.ราชบุรี	ผู้ออกแบบ
แสดงแบบ	วิศวกร
แผนที่ส่งมอบ	ผู้อำนวยการกองช่าง
	ปลัดองค์การฯ
	วันที่ 14 เดือน ๑๑ ปี ๒๕๖๓
	อนุมัติ
	ไม่อนุมัติ
	(นายสุรชัย ศรีพล)
	นายกองค์การบริหารส่วนตำบลศรีวิชัย








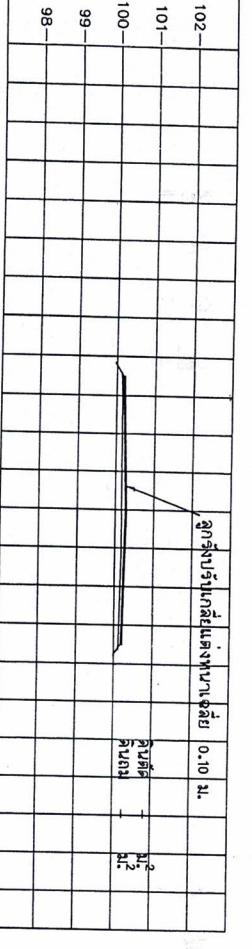
STA. 0+100




STA. 0+075



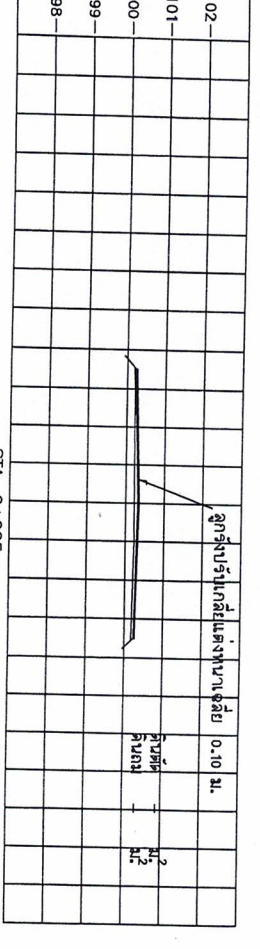
STA. 0+175



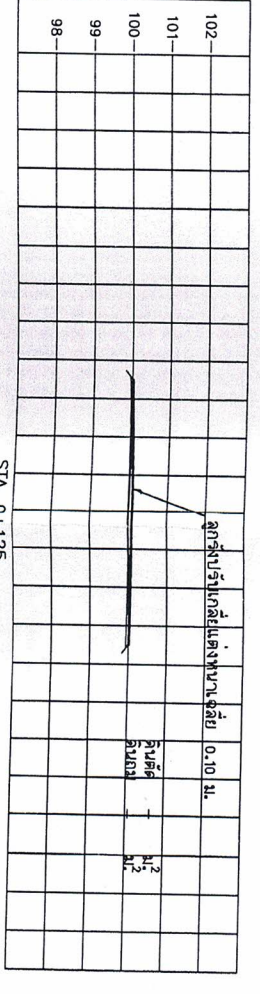
STA. 0+050



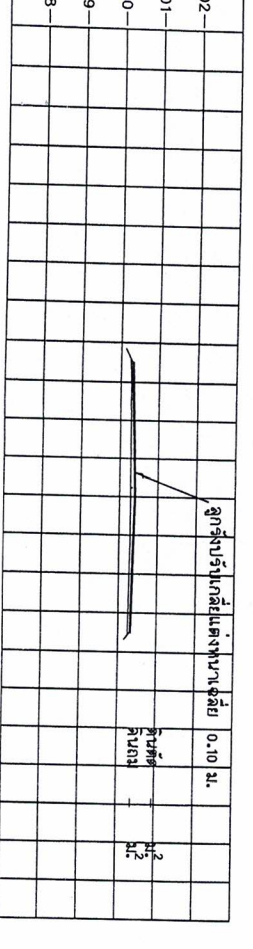
STA. 0+150



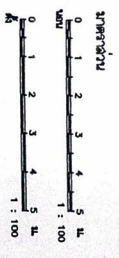
STA. 0+025



STA. 0+125

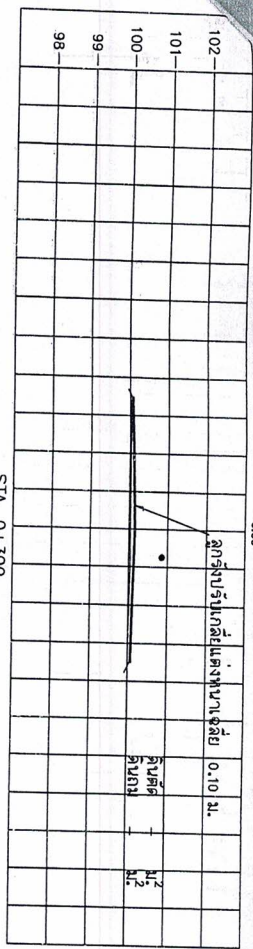
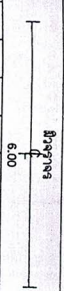


STA. 0+000

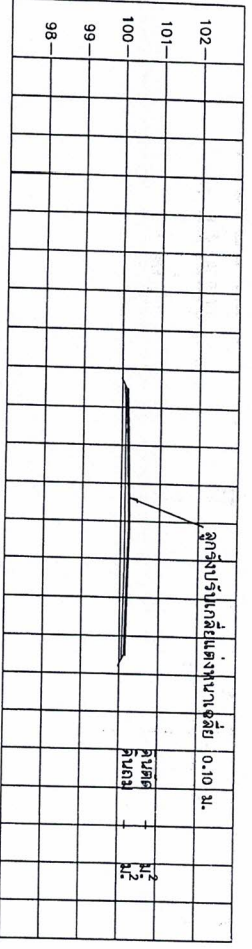


**โครงการก่อสร้างถนนลาดยาง**


งบประมาณ ถนนลาดยางทางรถไฟสาย ๓-๔ กม.ที่ ๑๕๘+๖๖๖ ถึง กม.ที่ ๑๖๐+๐๐๐		3 ๓๐๐๐	๑๕/๖/๖๖ ๒๔/๖/๖๖	๓ ๑๕/๖/๖๖ ๒๔/๖/๖๖	๓ ๑๕/๖/๖๖ ๒๔/๖/๖๖
วัตถุประสงค์ เพื่อการจราจร ทางรถไฟสาย ๓-๔		๓ ๓๐๐๐	๑๕/๖/๖๖ ๒๔/๖/๖๖	๓ ๑๕/๖/๖๖ ๒๔/๖/๖๖	๓ ๑๕/๖/๖๖ ๒๔/๖/๖๖
๓ ๑๕/๖/๖๖ ๒๔/๖/๖๖		๓ ๑๕/๖/๖๖ ๒๔/๖/๖๖	๓ ๑๕/๖/๖๖ ๒๔/๖/๖๖	๓ ๑๕/๖/๖๖ ๒๔/๖/๖๖	๓ ๑๕/๖/๖๖ ๒๔/๖/๖๖



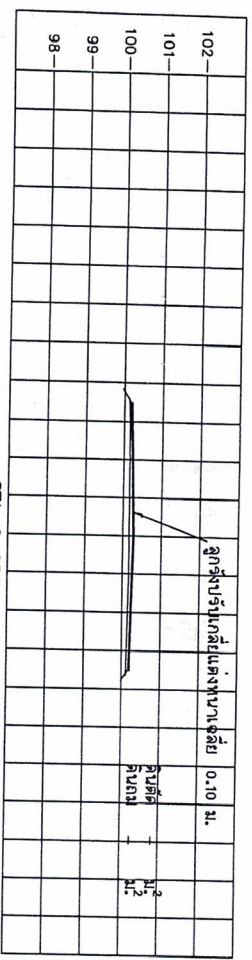
โครงการ  
6.00



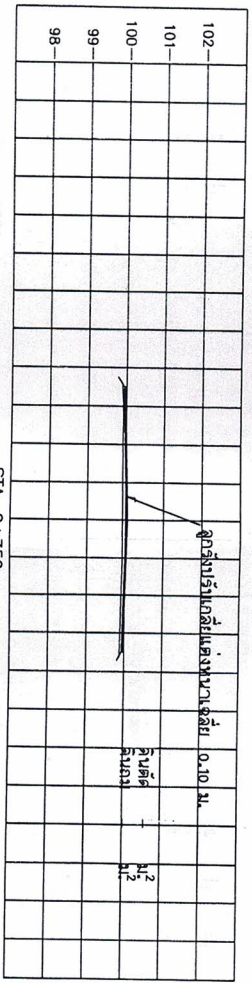
โครงการ



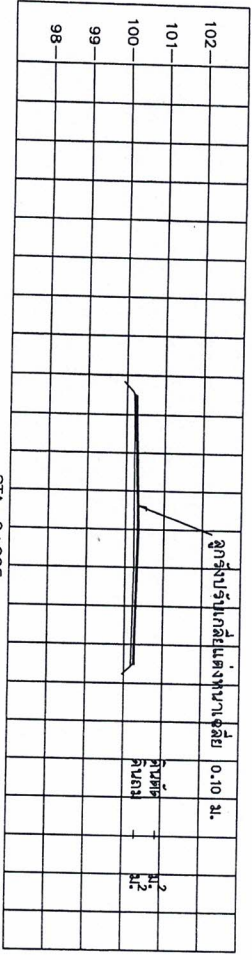
โครงการ



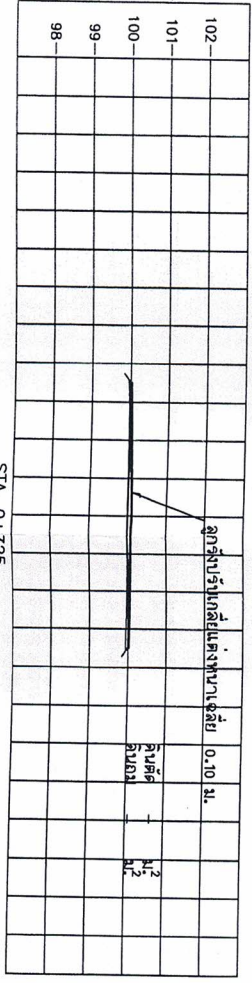
โครงการ



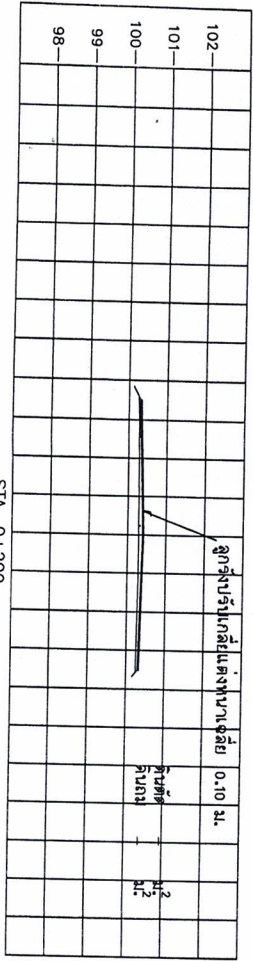
โครงการ



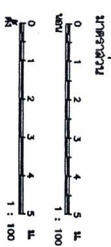
โครงการ



โครงการ



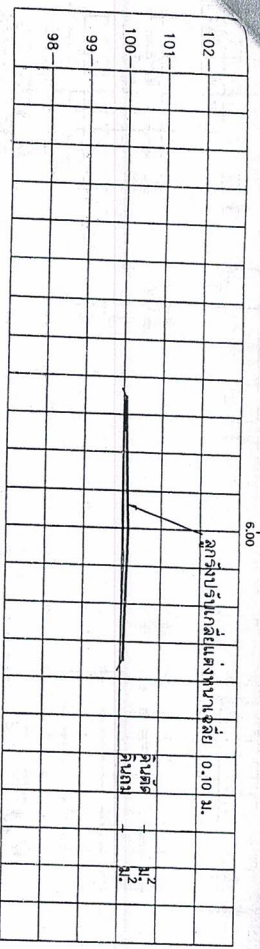
โครงการ



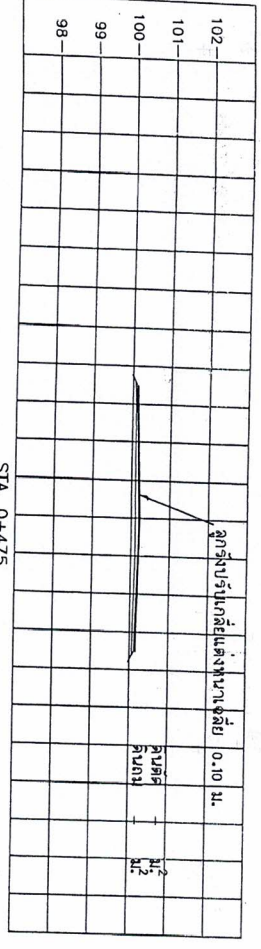
โครงการบริหารการก่อสร้าง

หน่วยงาน กรมการขนส่งทางบก ร.ศ. 10-6 ร.ศ. 10-6 ร.ศ. 10-6	วิศวกร (นาย)	อนุมัติ (นาย)
วัตถุประสงค์ อนุมัติโครงการ	วันที่ 4	วันที่ 4
อนุมัติ (นาย)	วันที่ 4	วันที่ 4

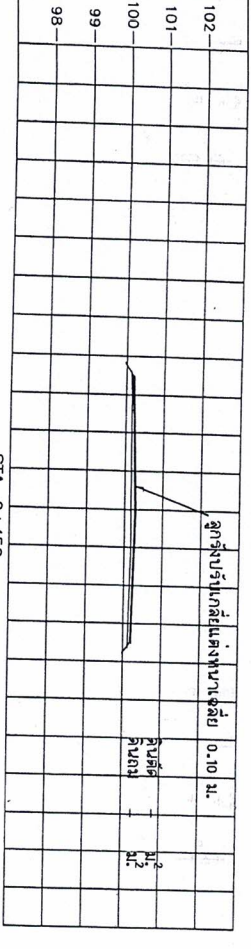
โครงการ  
6.00



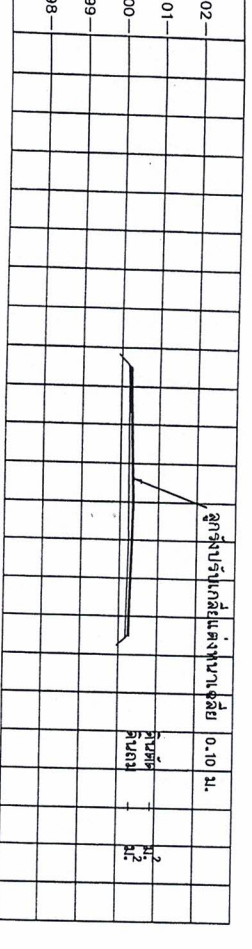
STA. 0+500



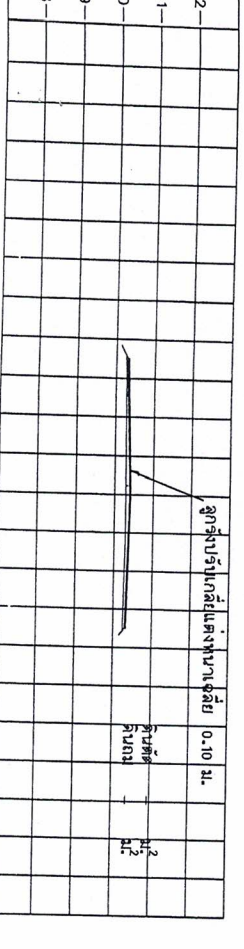
STA. 0+475



STA. 0+450

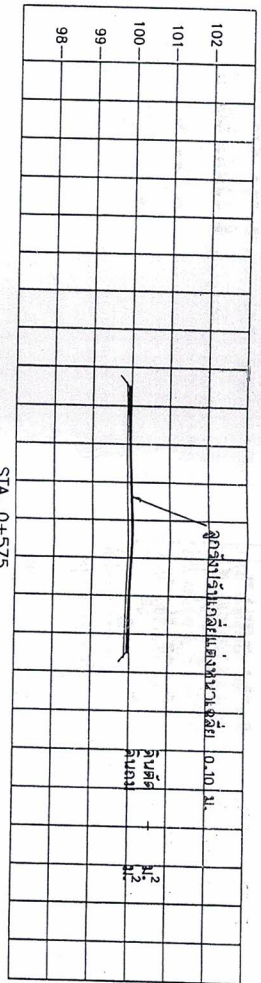


STA. 0+425




STA. 0+400


โครงการ  
6.00



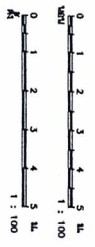
STA. 0+575



STA. 0+550



STA. 0+525



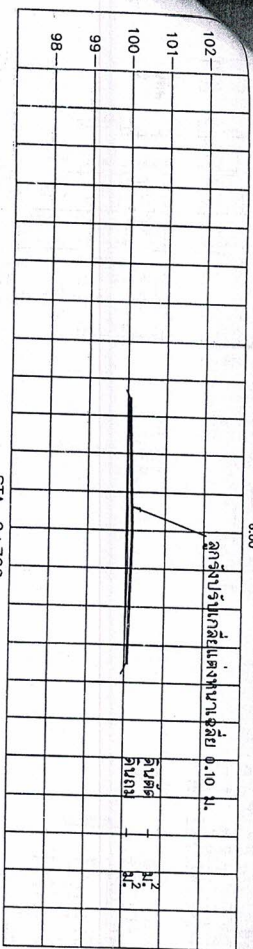
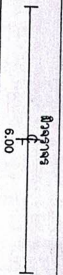
**โครงการ**  
ถนนสายจากจุดรับน้ำหนัก 10-0  
ร.437กัญ ฝั่งซ้าย 2.50 เมตร

**การคำนวณ**  
ร.ร. 0+400 ถึง ร.ร. 0+575

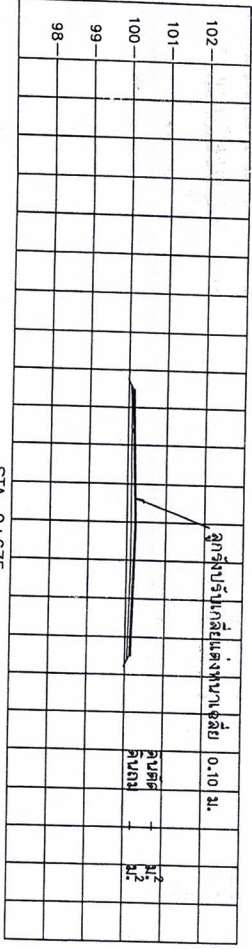
**ผู้คำนวณ**  
[Signature]

**ผู้ตรวจสอบ**  
[Signature]

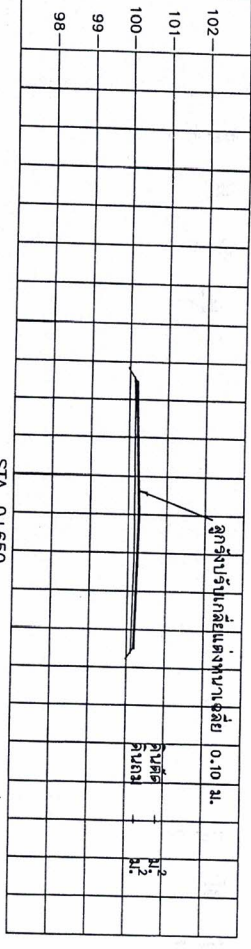
**วันที่**  
วันที่ 5 เดือน 14 ปี 2561



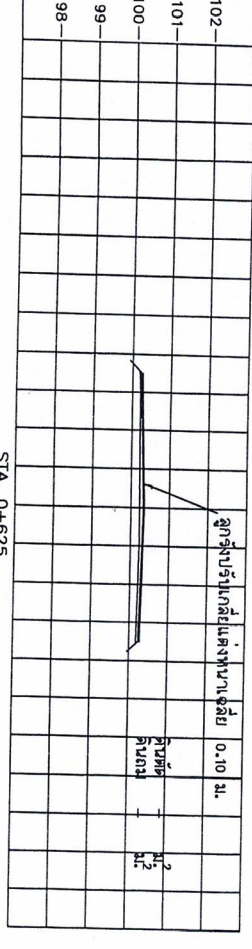
STA. 0+700



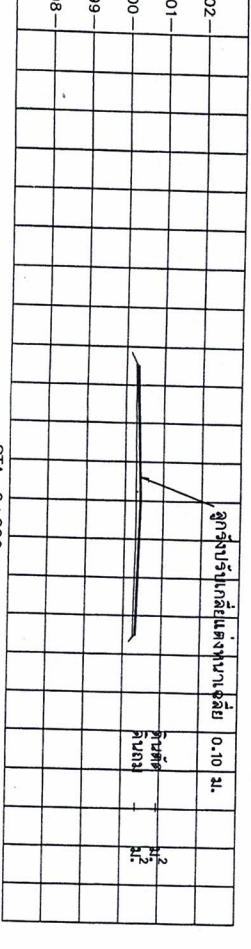
STA. 0+675



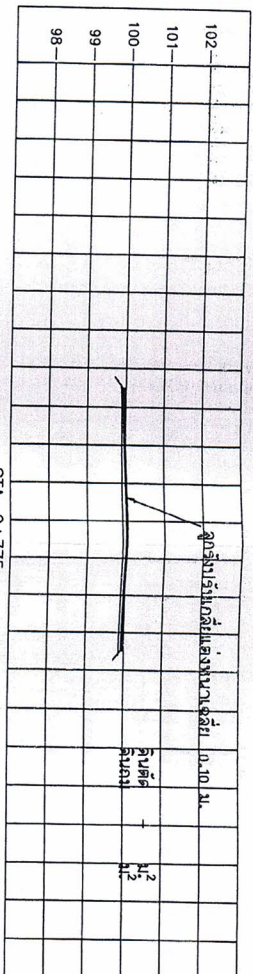
STA. 0+650



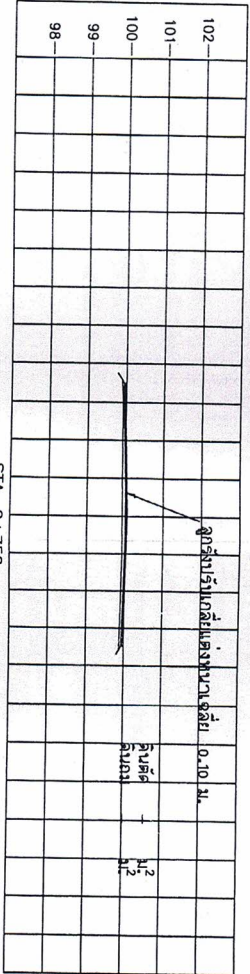
STA. 0+625



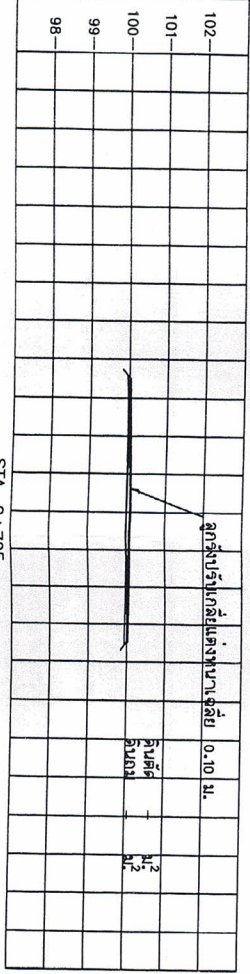
STA. 0+600



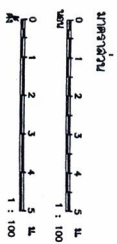
STA. 0+775



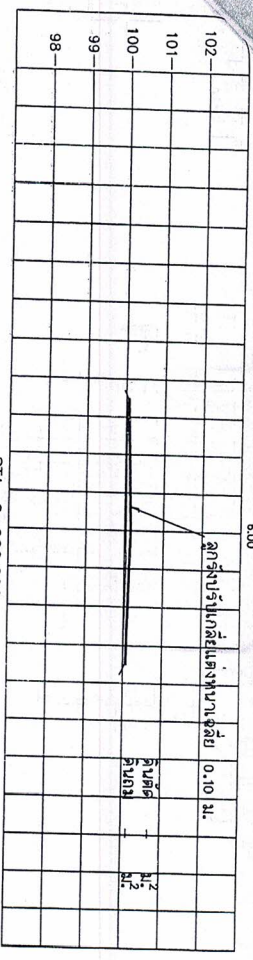
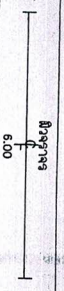
STA. 0+750



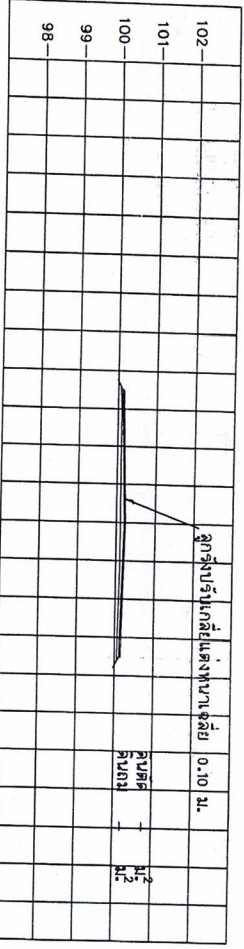
STA. 0+725




<b>โครงการพัฒนาระบบการจราจร</b> ถนนสายจากจุดตั้งรับกัลล์ หมู่ที่ 10-6 ม.ลำไย อ.ลำไย จ.ลำปาง		<b>วันที่</b> 8 <b>จำนวน</b> 14 แผ่น <b>วันที่/ปี</b> 25/11/2563	<b>ผู้เขียน</b> (ชื่อ/ตำแหน่ง/ตำแหน่ง) 2	<b>ผู้ตรวจสอบ</b> (ชื่อ/ตำแหน่ง/ตำแหน่ง) 2
<b>แบบรายการ</b> 0 1 2 3 4 5 6 7 8 9 10 1 : 100	<b>ขนาดจริง</b> 0 1 2 3 4 5 6 7 8 9 10 1 : 100	<b>วันที่</b> 8 <b>จำนวน</b> 14 แผ่น <b>วันที่/ปี</b> 25/11/2563	<b>ผู้เขียน</b> (ชื่อ/ตำแหน่ง/ตำแหน่ง) 2	<b>ผู้ตรวจสอบ</b> (ชื่อ/ตำแหน่ง/ตำแหน่ง) 2



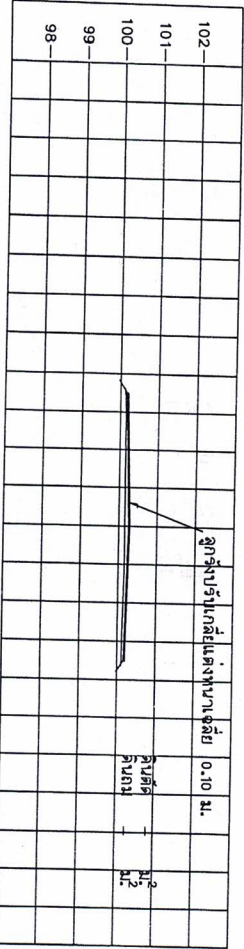
STA. 0+900.000




STA. 0+875.000



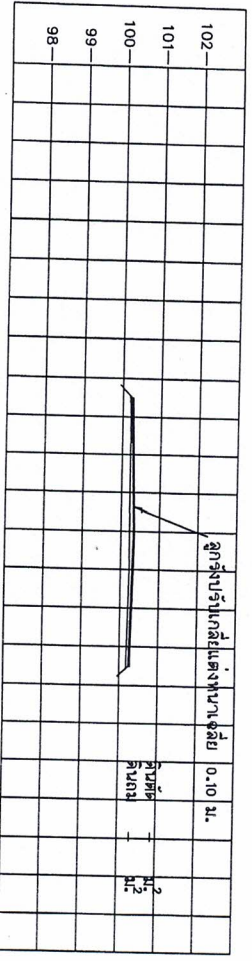
STA. 0+975.000



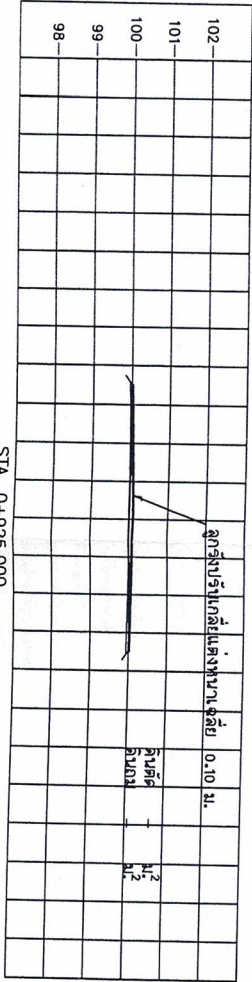
STA. 0+850.000



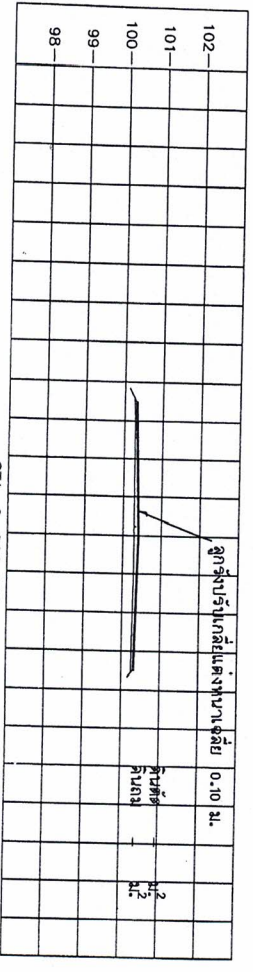
STA. 0+950.000



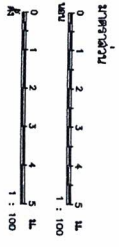
STA. 0+825.000



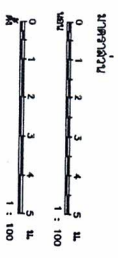



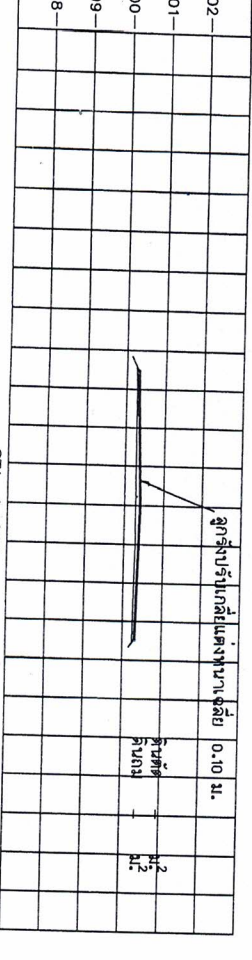
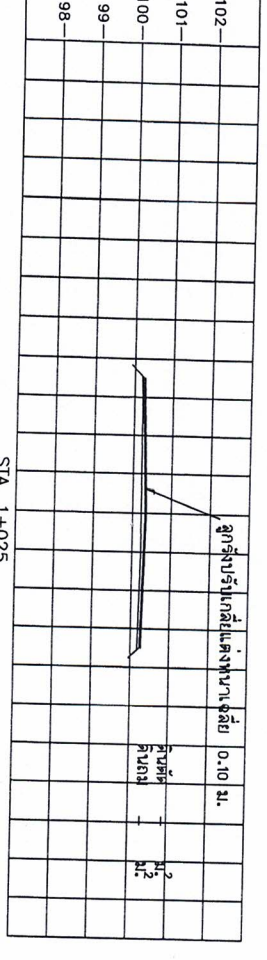
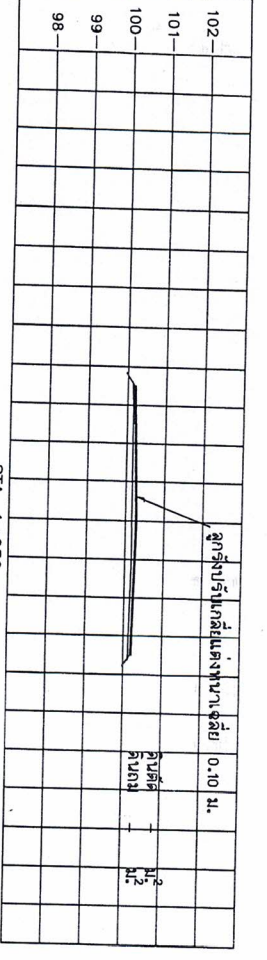
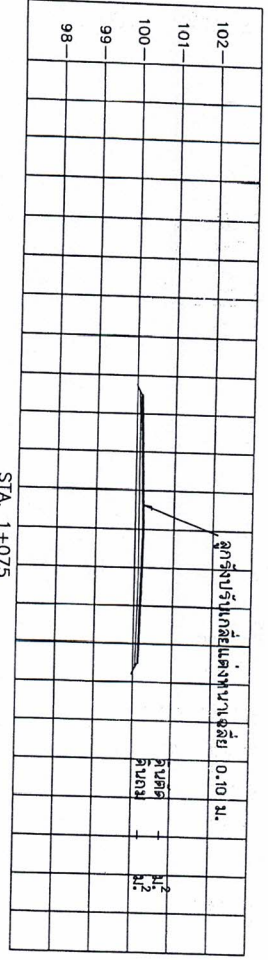
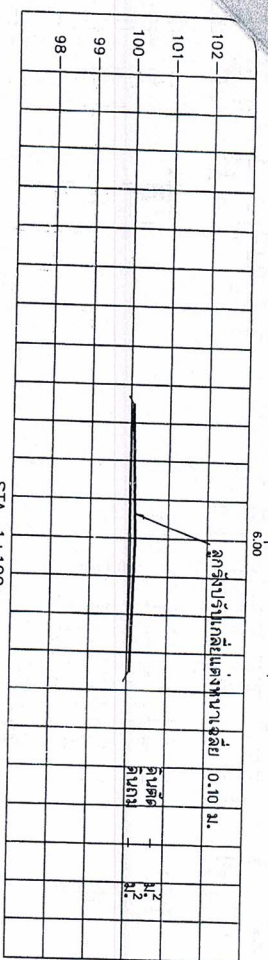
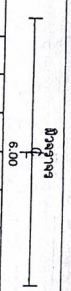
STA. 0+925.000



STA. 0+800.000



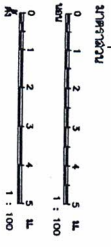
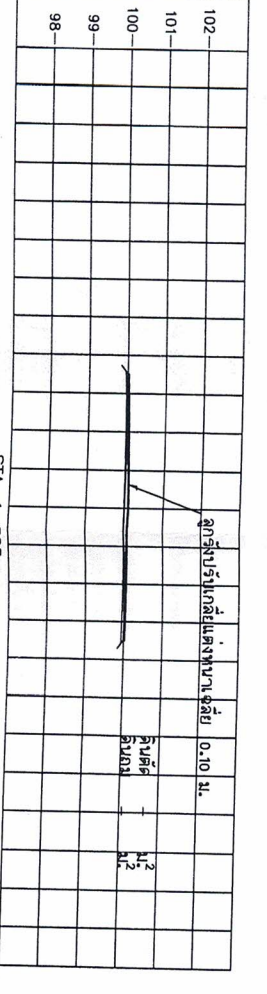
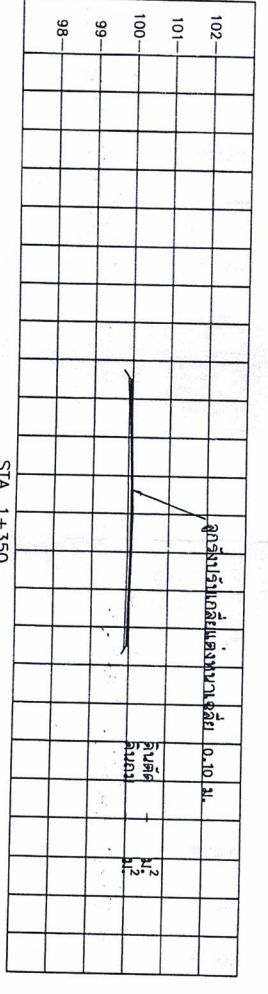

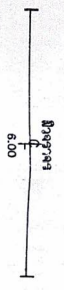
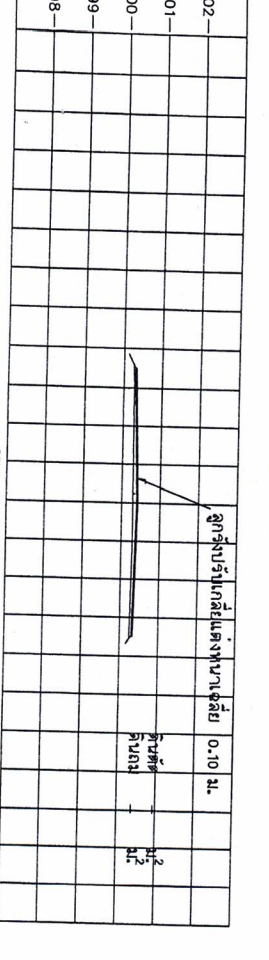
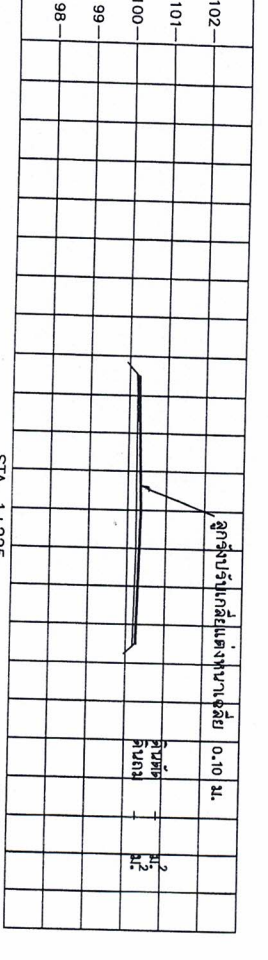
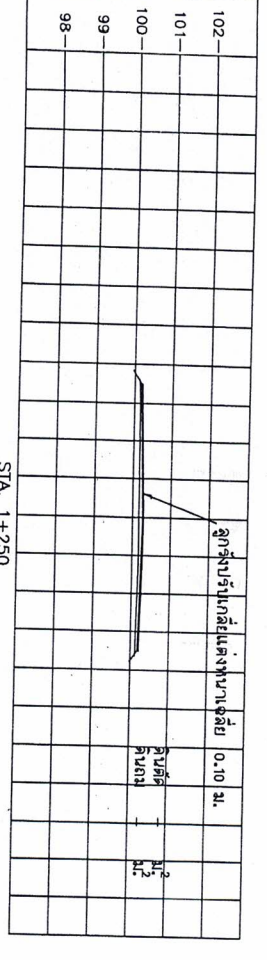
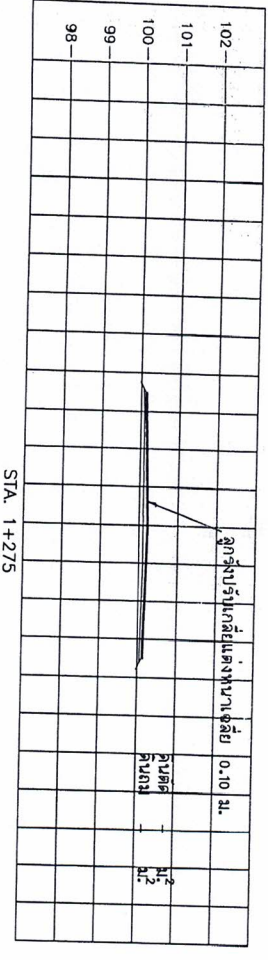
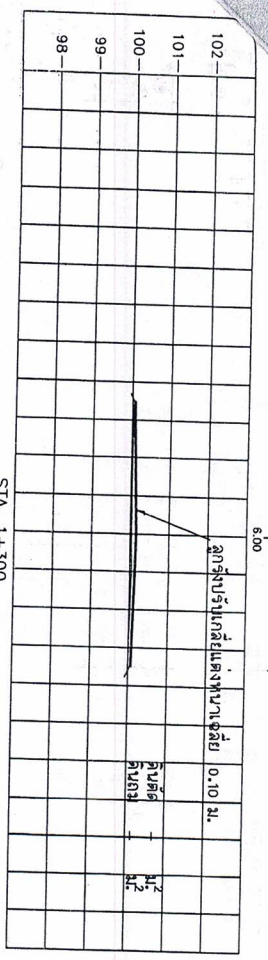
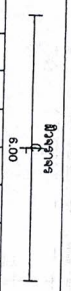
<b>โครงการขุดลอกคลองชลประทาน</b>			
แบบสำรวจ		วันที่สำรวจ	
ถนนสายสุขุมวิทบริเวณ กม. 10-6		วันที่ 7	
ร.ศ. 10-6		เดือน 14 ปี 2562	
ผู้สำรวจ		ผู้ตรวจสอบ	
ร.ศ. 10-6		ร.ศ. 10-6	
ผู้จัดทำแบบ		ผู้ตรวจสอบแบบ	
ร.ศ. 10-6		ร.ศ. 10-6	
ผู้จัดทำแบบ		ผู้ตรวจสอบแบบ	
ร.ศ. 10-6		ร.ศ. 10-6	



**โครงการปรับโครงสร้างถนนตำบลวิสัย**

หน่วยงาน กรมทางหลวงชนบท ม.วิสัย อ.วิสัย จ.ชลบุรี	วิศวกร (ตำแหน่ง) (ชื่อ) (ตำแหน่ง) (ชื่อ)	อนุมัติ (ตำแหน่ง) (ชื่อ) (ตำแหน่ง) (ชื่อ)
อนุมัติ (ตำแหน่ง) (ชื่อ)	อนุมัติ (ตำแหน่ง) (ชื่อ)	อนุมัติ (ตำแหน่ง) (ชื่อ)

1:1000 ถึง 1:175  
 1:100



**โครงการปรับปรุงถนนตำบลศรีวิชัย**

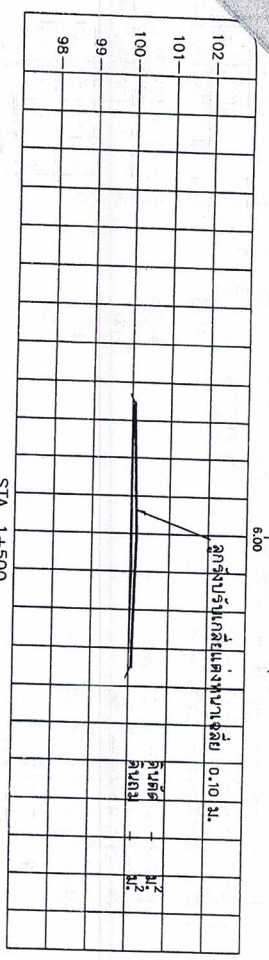
แบบตัดขวาง  
ถนนที่วางจุดรับปรับระดับ หมู่ที่ ๓-๘  
ม.ศ.ศรีวิชัย อ.ศรีวิชัย จ.สิงหนคร

แสดงแบบ **จุดตัดและวาง**

ณ. 1+200 ถึง ณ. 1+375

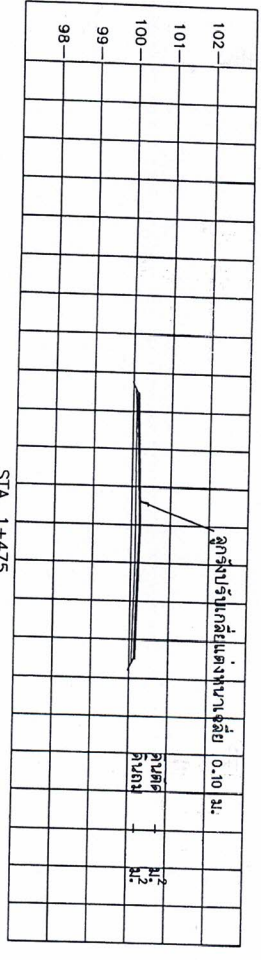
วันที่ ๙	จำนวน 14 แผ่น 2/4/71 3/4/71	ชื่อ	ตำแหน่ง
		<b>ผู้ควบคุมงาน</b> (นาย) <b>สุวิทย์ ธรรมานะ</b> วิศวกรควบคุมงาน	<b>ผู้รับงาน</b> (นาย) <b>สุวิทย์ ธรรมานะ</b> วิศวกรควบคุมงาน

โครงการ  
6.00



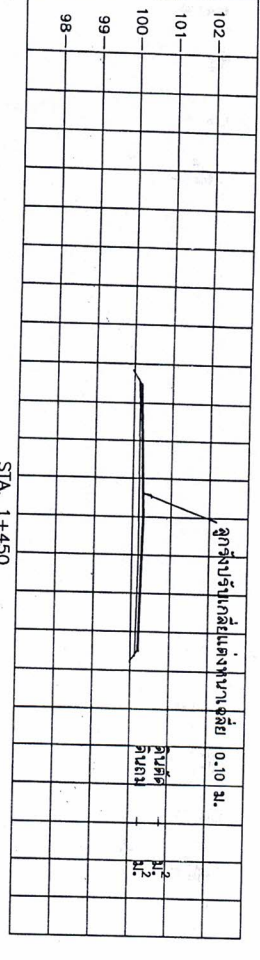
จุดรับรับกึ่งโค้งตั้งทางซ้าย 0.10 ม.

โครงการ  
6.00



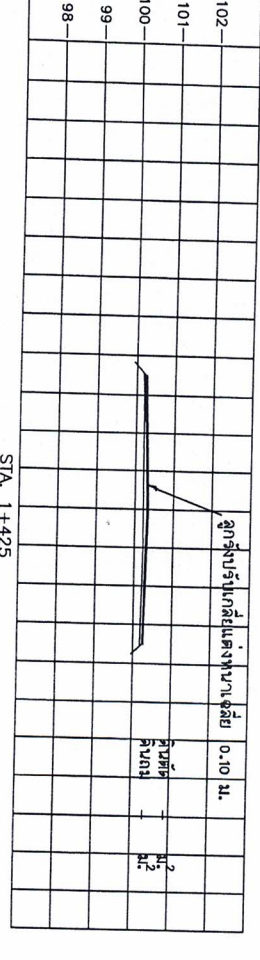
จุดรับรับกึ่งโค้งตั้งทางซ้าย 0.10 ม.

โครงการ  
6.00



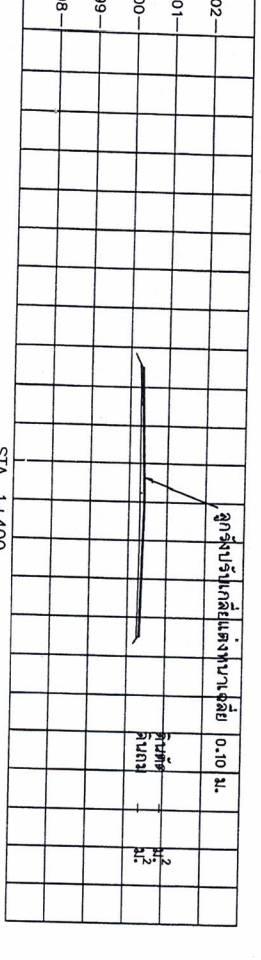
จุดรับรับกึ่งโค้งตั้งทางซ้าย 0.10 ม.

โครงการ  
6.00

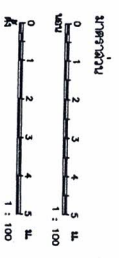


จุดรับรับกึ่งโค้งตั้งทางซ้าย 0.10 ม.

โครงการ  
6.00



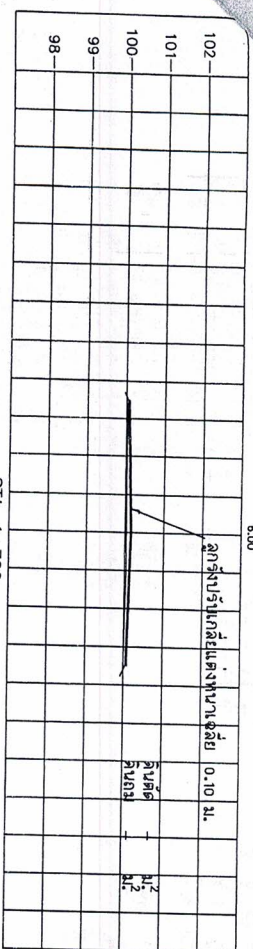
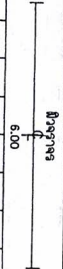
จุดรับรับกึ่งโค้งตั้งทางซ้าย 0.10 ม.



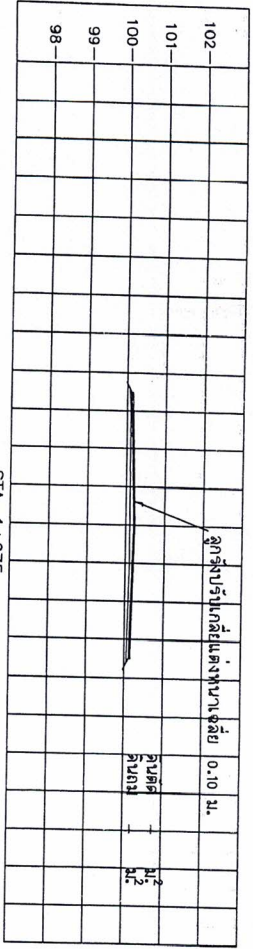
โครงการบริหารงานด้านวิศวกรรม

หน่วยงาน อนุมัติโครงการก่อสร้างถนน ม.4575 กม.4575		วิศวกร (นายสุวิทย์ ธรรมานะ) อนุมัติโครงการ		อนุมัติ (นายสุวิทย์ ธรรมานะ) อนุมัติโครงการ	
อนุมัติโครงการ ม.1+400 ถึง ม.1+575		วิศวกร (นายสุวิทย์ ธรรมานะ) อนุมัติโครงการ		อนุมัติ (นายสุวิทย์ ธรรมานะ) อนุมัติโครงการ	
วันที่	10	จำนวน	14	วันที่	14/06/2564

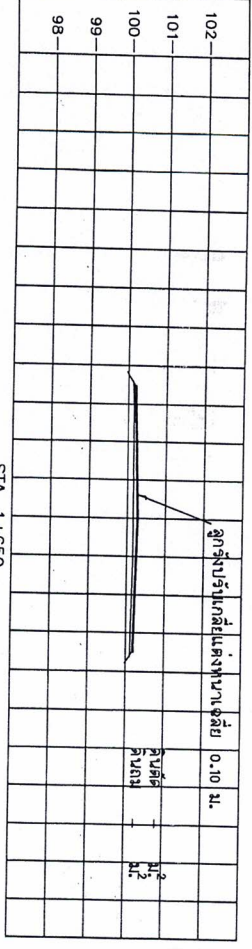




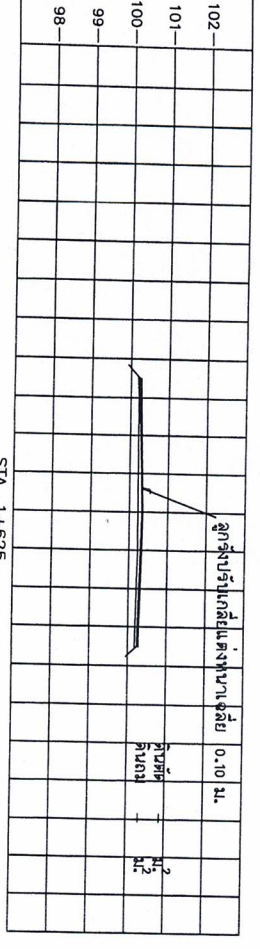
STA. 1+700



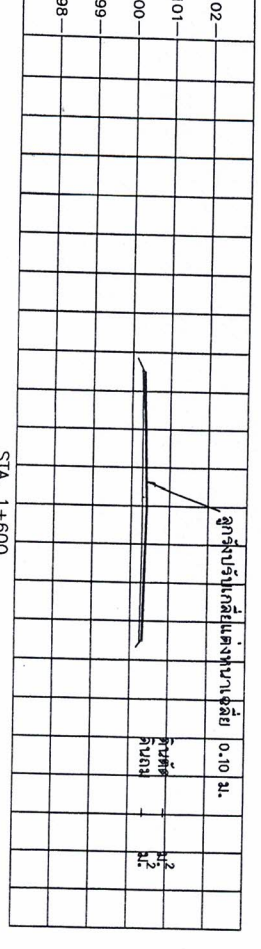
STA. 1+675



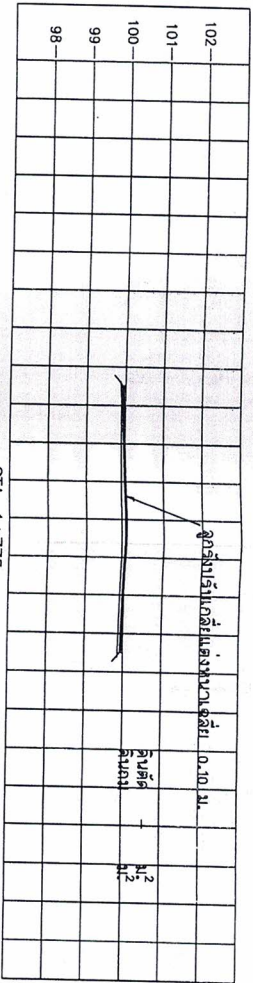
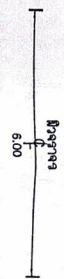
STA. 1+650



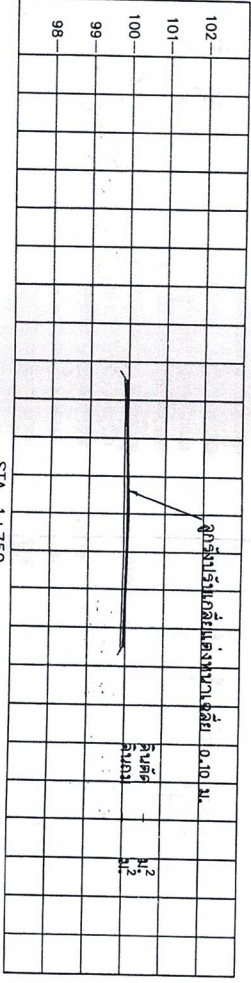
STA. 1+625



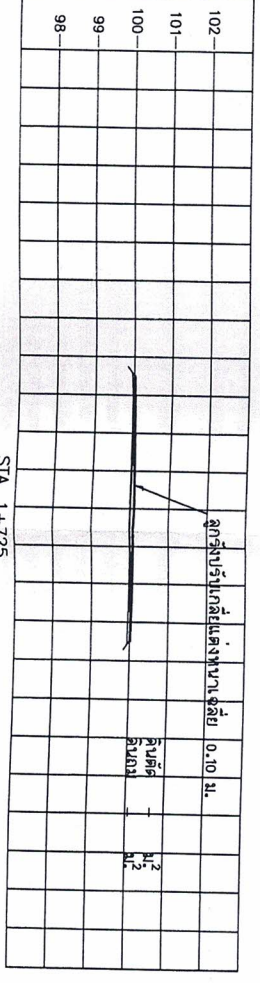
STA. 1+600



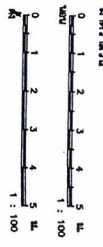
STA. 1+775



STA. 1+750

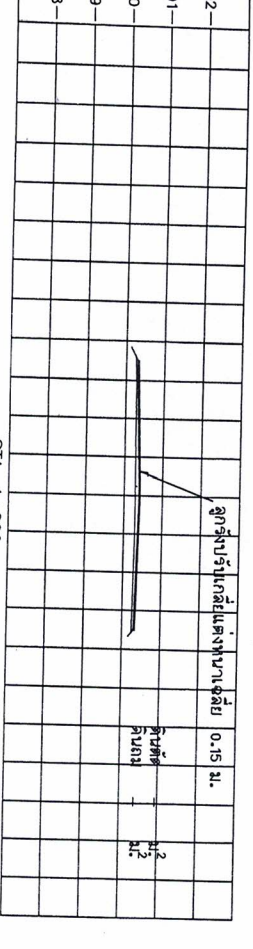
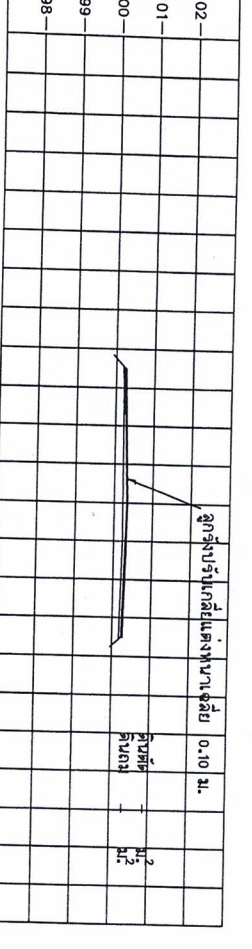


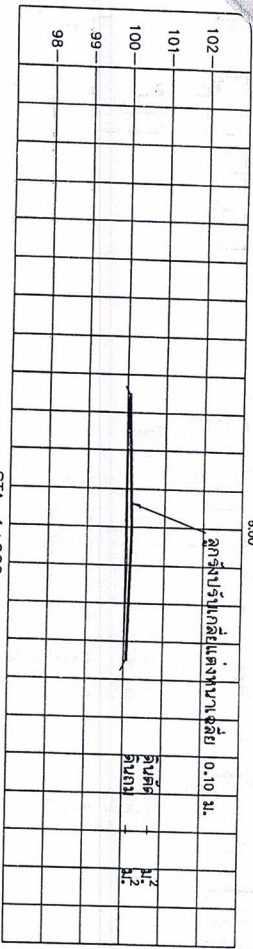


STA. 1+725

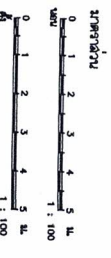
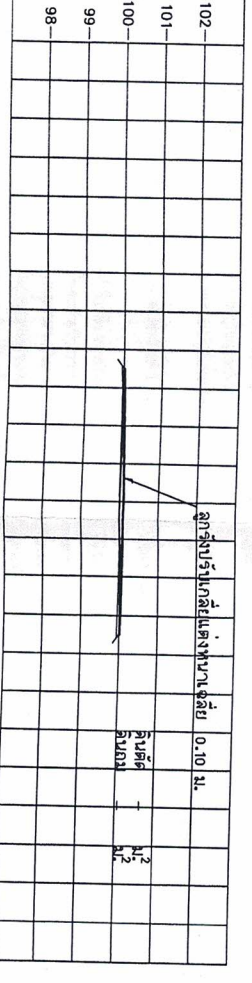




<b>โครงการบริหารงานสวัสดิการ</b>			
ถนนวิภาวดีรังสิต ช่วง กม.ที่ 10-6			
ร.433กิโล ๑.๕๐๐กิโล			
แผนกงาน	กลุ่มอาคาร	พัสดุ	บัญชี
ร.น. 1+600 ถึง ร.น. 1+775	ร.น. 1+600 ถึง ร.น. 1+775	ร.น. 1+600 ถึง ร.น. 1+775	ร.น. 1+600 ถึง ร.น. 1+775
วันที่ 11	จำนวน 14	วันที่ 11	จำนวน 14
ผู้จัดทำ		ผู้ตรวจสอบ	
[Signature]		[Signature]	
ตำแหน่ง		ตำแหน่ง	
[Title]		[Title]	

โครงการ  
5.00



โครงการ  
5.00



โครงการบรรเทาอุทกภัยตำบลลิขิต

แบบสำรวจ  
ถนนจราจรสุขุมวิทตอนต้น หมู่ที่ 0-5  
R.4.3.1.1 0.180.01 6.36.00.01

จุดตัดถนนขวาง  
ถ. 1+800 ถึง ถ. 1+975

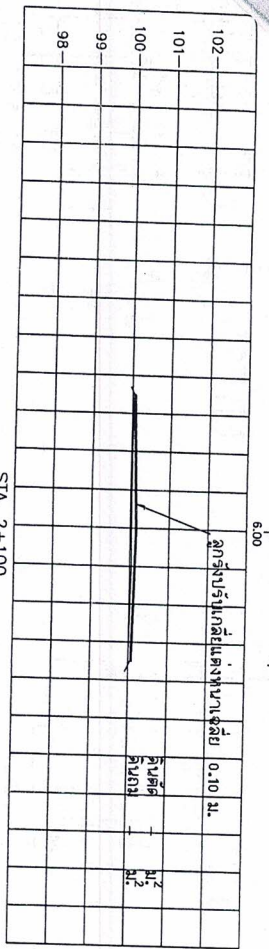
วันที่ 12 กรกฎาคม 2562

นาย [Signature]  
นาย [Signature]

นาย [Signature]  
นาย [Signature]

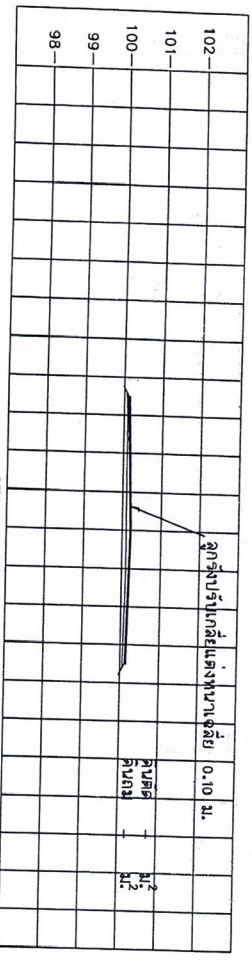
นาย [Signature]  
นาย [Signature]

โครงการ  
6.00

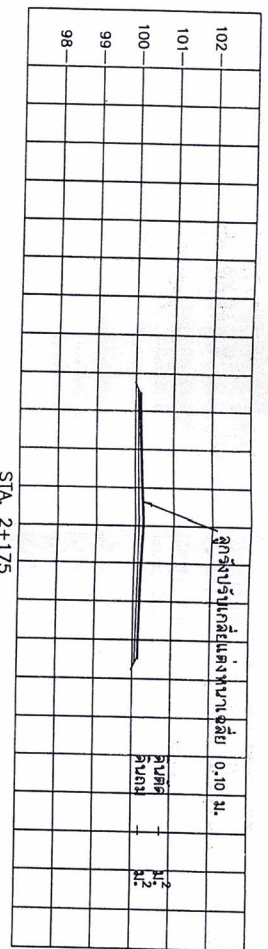


STA. 2+100

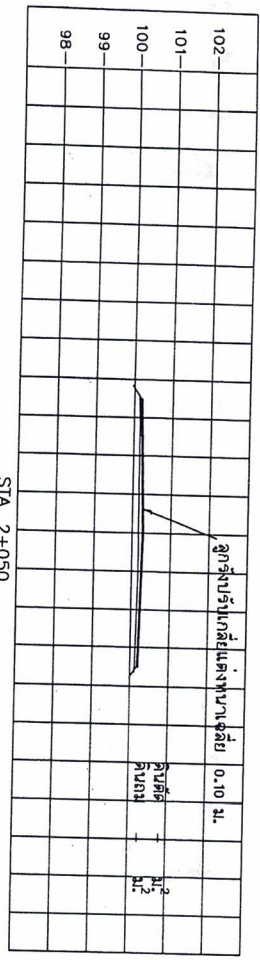
โครงการ  
6.00



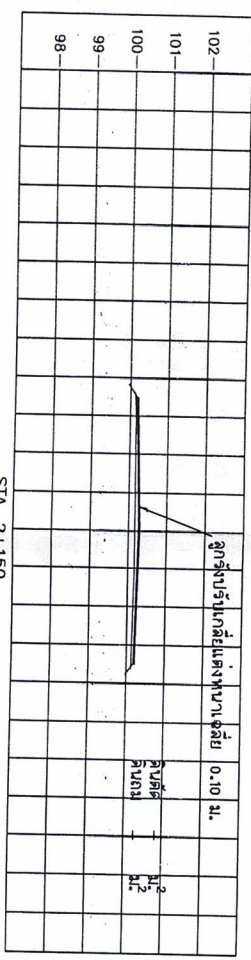
STA. 2+075



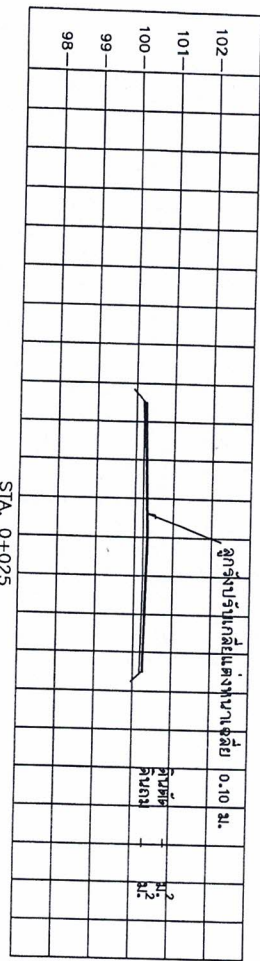
STA. 2+175



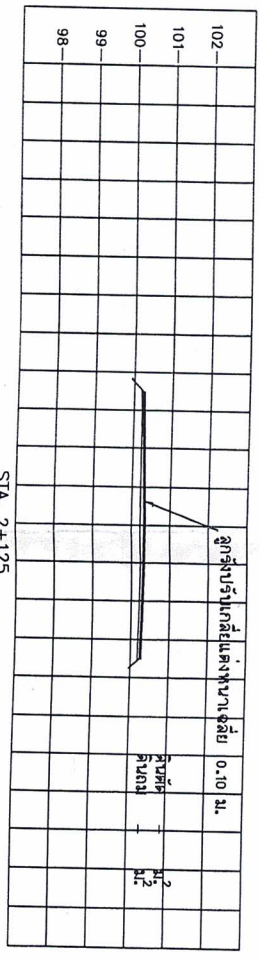
STA. 2+050



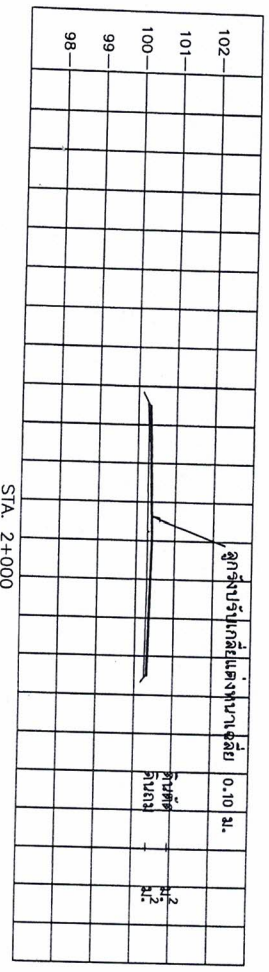
STA. 2+150



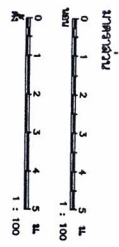
STA. 0+025



STA. 2+125



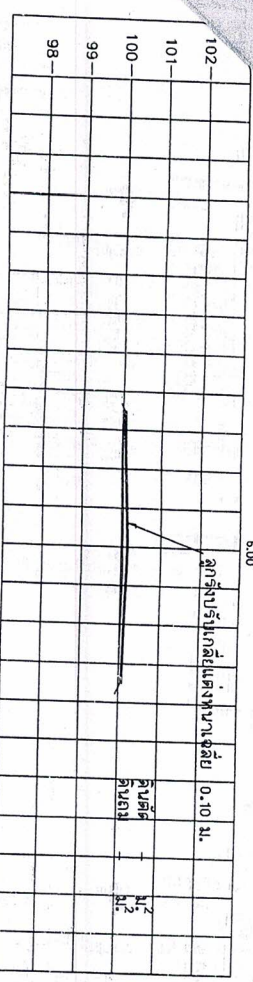
STA. 2+000



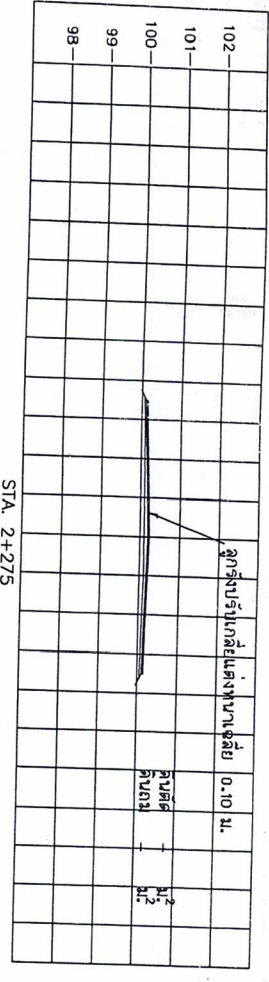
<b>โครงการปรับสภาพถนนลาดยาง</b> ถนนสายจากจุดจุ่มปรับถนนสาย พุทที่ 10-6 กม. 4+350 ถึง กม. 4+380 9. ธันวาคม 2558		วิศวกร (นายสุภากร อรรถวิบูลย์) วิศวกรโยธา	อนุมัติ (นายสุภากร อรรถวิบูลย์) วิศวกรโยธา
อนุมัติ (นายสุภากร อรรถวิบูลย์) วิศวกรโยธา	อนุมัติ (นายสุภากร อรรถวิบูลย์) วิศวกรโยธา	อนุมัติ (นายสุภากร อรรถวิบูลย์) วิศวกรโยธา	อนุมัติ (นายสุภากร อรรถวิบูลย์) วิศวกรโยธา

ภาพรวม

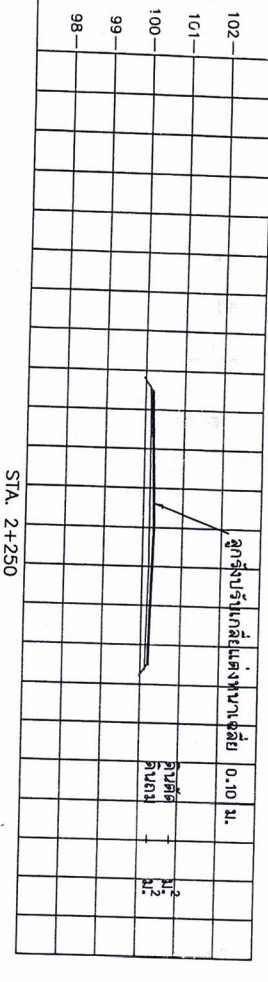
5.00



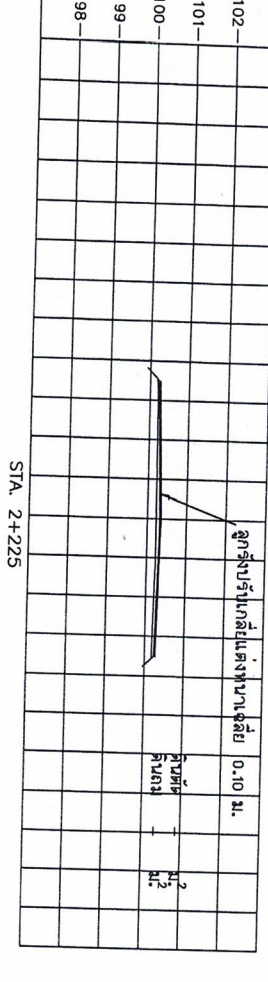
STA. 2+300



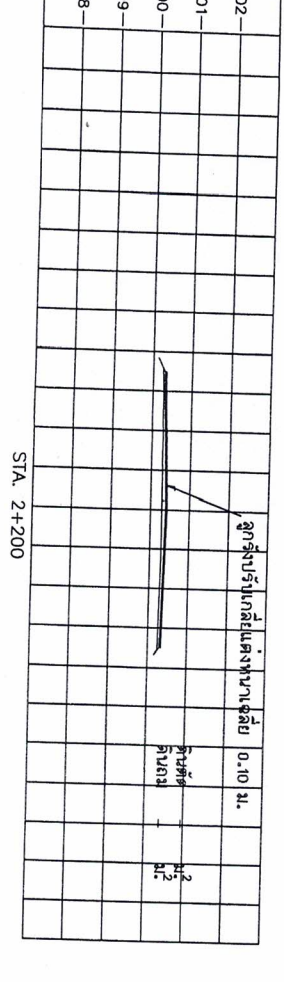
STA. 2+275



STA. 2+250



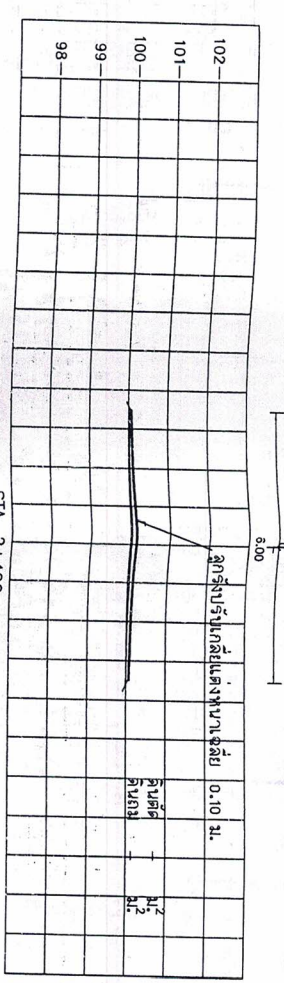
STA. 2+225



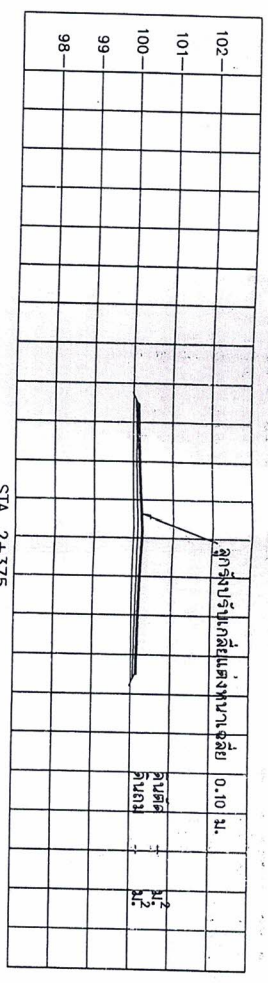
STA. 2+200

ภาพรวม

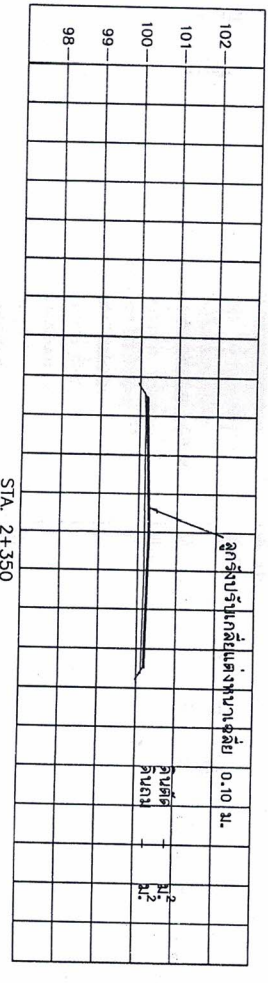
5.00



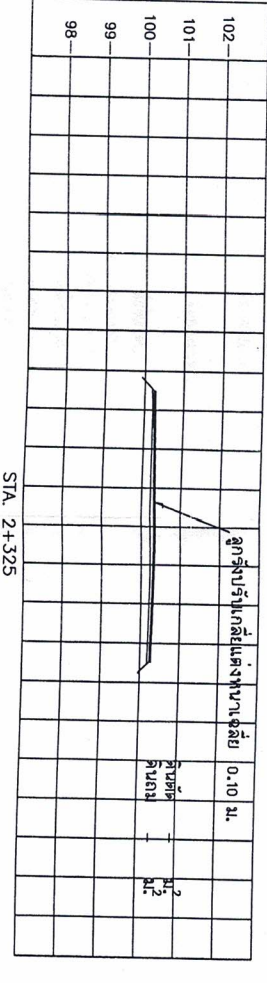
STA. 2+400



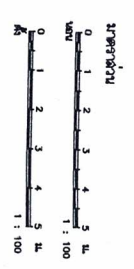
STA. 2+375



STA. 2+350



STA. 2+325



### อังกฤษบริหารงานตำบลวิสัย

หน่วยงานราชการ อนุมัติจากลูกจ้างประจำพื้นที่ 0-8 ศ.วิสัย ๑.๑๕๐๖๖ ๑.๑๕๐๖๖		3๑๖๖ (นายวิฑูรย์ วัฒนศิริ) ๓๑๖๖		อนุมัติ (นายวิฑูรย์ วัฒนศิริ) ๓๑๖๖	
อนุมัติจาก ๓๑๖๖		อนุมัติ (นายวิฑูรย์ วัฒนศิริ) ๓๑๖๖		อนุมัติ (นายวิฑูรย์ วัฒนศิริ) ๓๑๖๖	
อนุมัติจาก ๓๑๖๖		อนุมัติ (นายวิฑูรย์ วัฒนศิริ) ๓๑๖๖		อนุมัติ (นายวิฑูรย์ วัฒนศิริ) ๓๑๖๖	