



บันทึกข้อความ

ส่วนราชการ กองช่างองค์การบริหารส่วนตำบลศรีวิสัย อำเภอเสลภูมิ จังหวัดร้อยเอ็ด

ที่ รอ ๘๖๒๐๑.๐๓ /๐๗ วันที่ ๒๒ มกราคม ๒๕๖๓

เรื่อง รายงานผลการกำหนดราคากลางโครงการซ่อมแซมถนนลูกรังบ้านหนองหว้า(เสริมผิวลูกรังปรับเกลี่ย) หมู่ที่ ๘ ไป หมู่ที่ ๑


เรียน นายกองค้การบริหารส่วนตำบลศรีวิสัย

ตามคำสั่งเลขที่ ๗๒๖/๒๕๖๒ ลงวันที่ ๑๓ ธันวาคม ๒๕๖๒ เรื่องแต่งตั้งคณะกรรมการกำหนดราคากลางโครงการซ่อมแซมถนนลูกรังบ้านหนองหว้า(เสริมผิวลูกรังปรับเกลี่ย)หมู่ที่ ๘ ตำบลศรีวิสัย ตามการประชุมสภาจ่ายขาดเงินสะสมงบประมาณรายจ่าย ประจำปี ๒๕๖๓ จำนวน ๑ โครงการ ปรากฏในแผนงานเคหะและชุมชน หมวดค่าที่ดินและสิ่งก่อสร้าง ดังนี้

๑.โครงการซ่อมแซมถนนลูกรังบ้านหนองหว้า(เสริมผิวลูกรังปรับเกลี่ย)หมู่ที่ ๘ จำนวน ๑ จุด เพื่อจ่ายเป็นค่าโครงการซ่อมแซมถนนลูกรังบ้านหนองหว้า(เสริมผิวลูกรังปรับเกลี่ย) หมู่ที่ ๘ ตามแบบและประมาณราคาที่ยังการบริหารส่วนตำบลศรีวิสัยกำหนด จำนวนเงินงบประมาณราคากลางงานก่อสร้าง จำนวน ๒๓๐,๔๖๘ บาท(สองแสนสามหมื่นสี่ร้อยหกสิบแปดบาทถ้วน)


บัดนี้ คณะกรรมการได้ดำเนินการตามคำสั่งดังกล่าวข้างต้น เสร็จเรียบร้อยแล้ว จึงขอรายงานผลการกำหนดราคากลางโครงการซ่อมแซมถนนลูกรังบ้านหนองหว้า(เสริมผิวลูกรังปรับเกลี่ย)หมู่ที่ ๘ พร้อมระเบียบวาระการประชุมและเอกสารรายละเอียดแนบท้าย เพื่อประกอบการดำเนินการจัดจ้างตามระเบียบพัสดุ ฯ ต่อไป

(ลงชื่อ)


(นายพัฒนพงศ์ พลaborณ)
ผู้อำนวยการกองช่าง


ประธานกรรมการ

(ลงชื่อ)


(นางสาวกานต์วี พงกษชาติ)
นักวิเคราะห์ฯ

กรรมการ

(ลงชื่อ)


(นางสุนทรา นวิวงศ์)
เจ้าพนักงานธุรการ

กรรมการ

ความเห็นของปลัด อบต.



(นายสารานู เวียงนนท์)
ปลัดองค์การบริหารส่วนตำบลศรีวิสัย

ความเห็นของนายก อบต.

อนุมัติ
 ไม่อนุมัติ เพราะ.....

อนุมัติ

ไม่อนุมัติ เพราะ.....


(นายสุรชัย ศรีพล)
นายกองค์การบริหารส่วนตำบลศรีวิสัย

แบบสรุปราคางานก่อสร้างทาง สะพาน และท่อเหลี่ยม

(งบประมาณ 2563)

ชื่อโครงการ / งานก่อสร้าง โครงการซ่อมแซมถนนลูกรัง (เสริมผิวปรับเกลี่ยแต่ง)

สถานที่ก่อสร้าง หมู่ที่ 8 บ้านหนองหว้า ไป หมู่ที่ 1 บ้านสี่เสียด

หน่วยงานเจ้าของโครงการ องค์การบริหารส่วนตำบลศรีวิชัย

แบบเลขที่ 0

คำนวณราคากลางเมื่อวันที่ ลงวันที่ 22 มกราคม 2563

ปริมาณงาน


ผิวจราจรลูกรังปรับเกลี่ยแต่งกว้าง 4.00 ม. ยาว 1,550.00 ม. หนาเฉลี่ย 0.15 ม. หรือพื้นที่ผิวจราจรไม่น้อยกว่า 6,200.00 ตร.ม.


ลำดับ	รายการ	รวมค่างานก่อสร้าง	หมายเหตุ
1	ค่างานต้นทุนงานทาง	230,468.50	Factor-F 1.3624 - เงินล่วงหน้าจ่าย 0% - เงินประกันผลงานหัก 0% - ดอกเบี้ยเงินกู้ 6% - ค่าภาษีมูลค่าเพิ่ม 7% - พื้นที่ ปกติ
สรุป	รวมเป็นราคาค่าก่อสร้างประมาณ	230,468.50	
	คิดเป็นราคากลาง (สองแสนสามหมื่นสี่ร้อยหกสิบแปดบาทถ้วน)	230,468.00	


ระยะทางดำเนินการ 1.550 กม.
เฉลี่ยราคา กม.ละ 148,689.03 บาท

- คณะกรรมการกำหนดราคากลาง ตามคำสั่งที่ 726/2562 ลงวันที่ 13 ธันวาคม 2562 ได้จัดทำราคากลางเรียบร้อยแล้ว
จึงเรียนมาเพื่อโปรดพิจารณาให้ความเห็นชอบ

ความเห็นของปลัด


.....
ประธานกรรมการ
(นายพัฒนพงศ์ พลบรรณ)
ผู้อำนวยการกองช่าง



.....
(นายสำราญ เวียงนนท์)
ปลัดองค์การบริหารส่วนตำบล


.....
กรรมการ
(นางสาวกานต์วิ พฤกษชาติ)
นักวิเคราะห์

ความเห็นของนายก

อนุมัติ

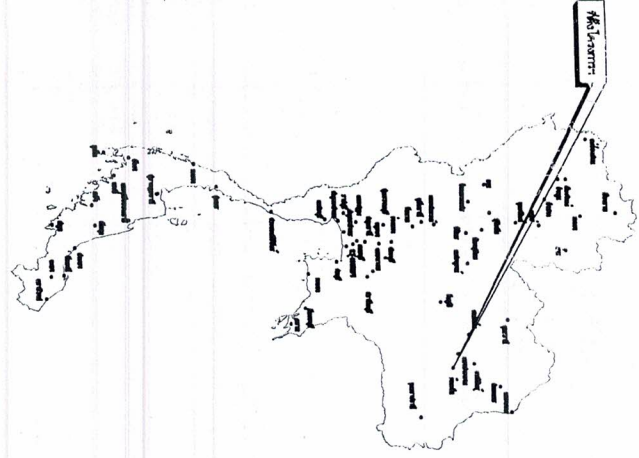
 ไม่อนุมัติ เพราะ.....


.....
กรรมการ
(นางสุนทรา ฉวีวงศ์)
เจ้าพนักงานธุรการ

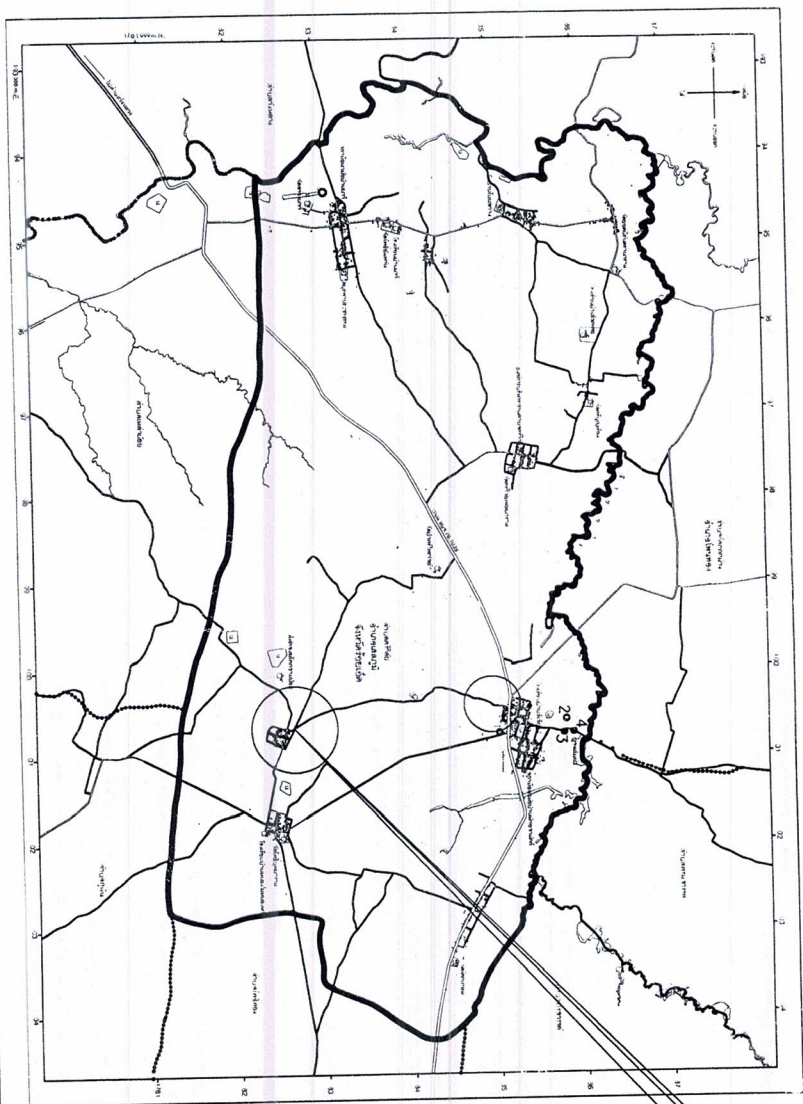

.....
(นายสุรัชย์ ศรีพล)
นายกองค์การบริหารส่วนตำบลศรีวิชัย

องค์การบริหารส่วนตำบลศรีวิสัย
 อำเภอเสลภูมิ จังหวัดร้อยเอ็ด
 เส้นทางสาย บ้านหนองหว้า-บ้านสีเสียด

ผิวจราจรสูงรัง กว้าง 4.00 เมตร
 จำนวน 1 สายทาง
 ระยะทางรวม 1.550 กิโลเมตร



แผนที่บริเวณพื้นที่โครงการ



ที่ตั้งโครงการ

- สัญลักษณ์
- 1 2 3 4 5 6 7 8 9
 - ทางหลวงแผ่นดิน (รวมทางหลวง)
 - ทางโครงการ 1 (เฉพาะทำทางก่อสร้าง (รวมทางหลวงชนบท))
 - แม่น้ำ, ลำคลอง
 - หนองน้ำ, หนอง
 - หมู่บ้าน
 - ข. สุทธา, โรงเรียน
 - ฝั้ว, ไร่, ไร่นา, อ่าง

แผนที่ส่วนย่อย
 1 : 50,000

(นายเสกสรรค์ อัญไชย)
 วิศวกรโยธา
 ร.011509

องค์การบริหารส่วนตำบลศรีวิสัย

		จำนวน ถนนโครงการรับโอนคืน หมู่ที่ ๑-1 ๑.๕๕๕๕๕ กม.๕๕๕๕๕	
นางนงนง	นางนงนง	นางนงนง	นางนงนง
นางนงนง	นางนงนง	นางนงนง	นางนงนง
นางนงนง	นางนงนง	นางนงนง	นางนงนง
นางนงนง	นางนงนง	นางนงนง	นางนงนง

เขตทาง

ชั้นอยู่กับสภาพพื้นที่

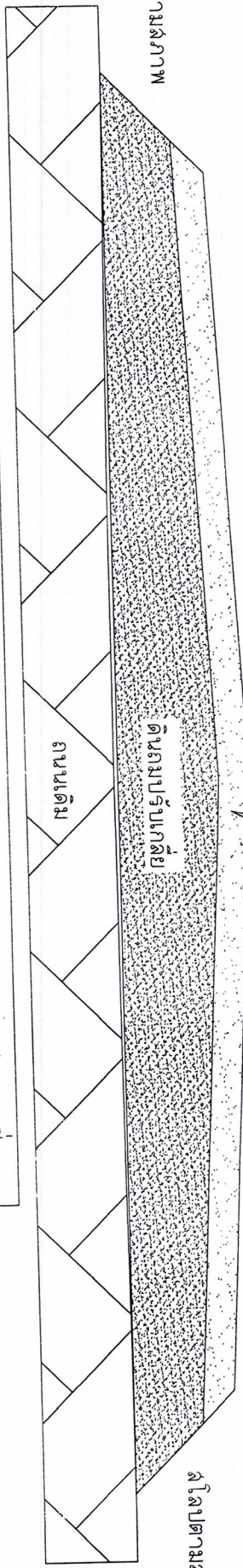
เขตทาง



สโตนตามสภาพ

สโตนตามสภาพ

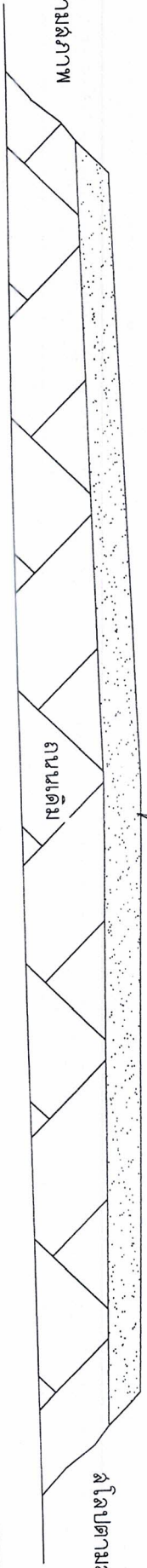
รูปตัดคั่นทางแบบดินถมผิวจราจรปรับเกลี่ย



สโตนตามสภาพ

สโตนตามสภาพ

รูปตัดคั่นทางแบบเสริมผิวจราจรปรับเกลี่ย



ผิวจราจรลูกรังปรับเกลี่ย

ผิวจราจรลูกรังปรับเกลี่ย

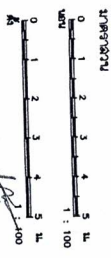
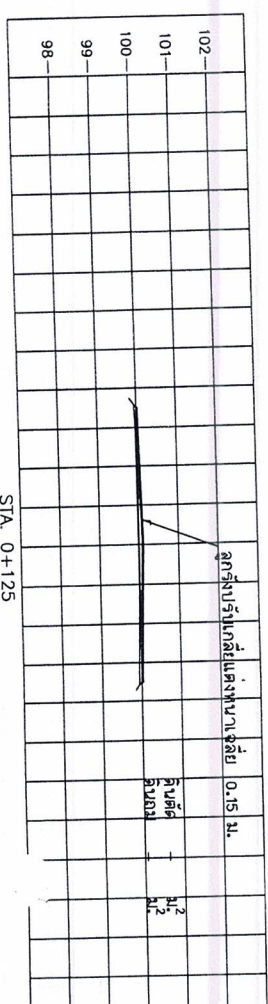
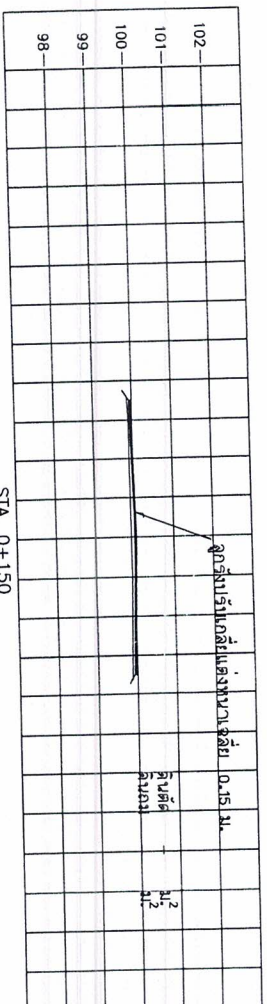
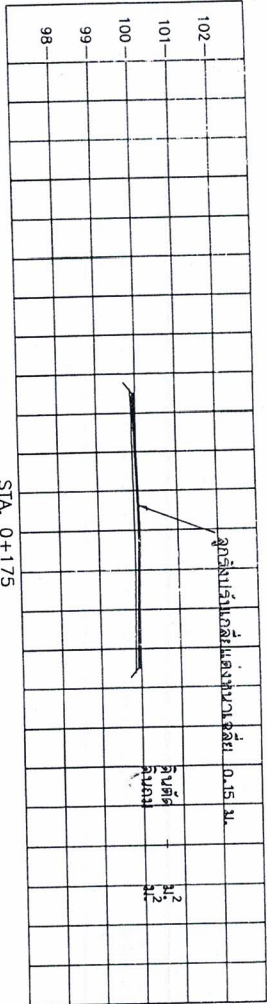
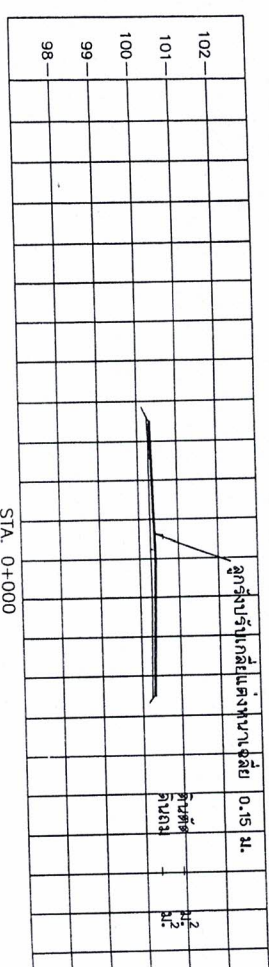
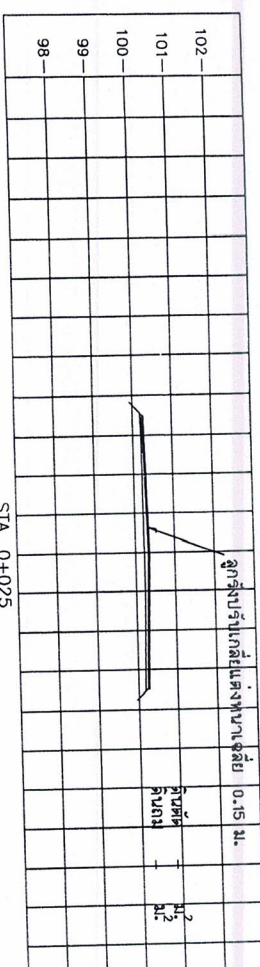
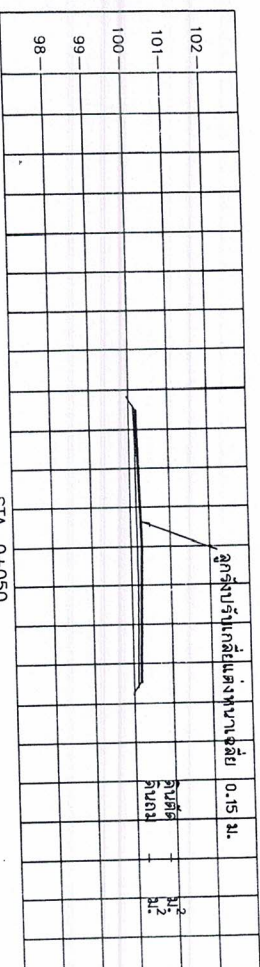
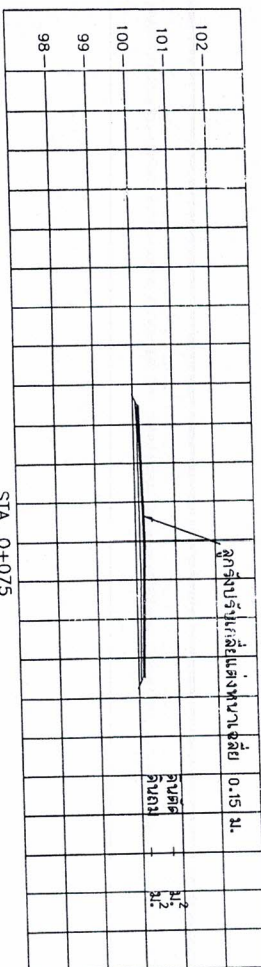
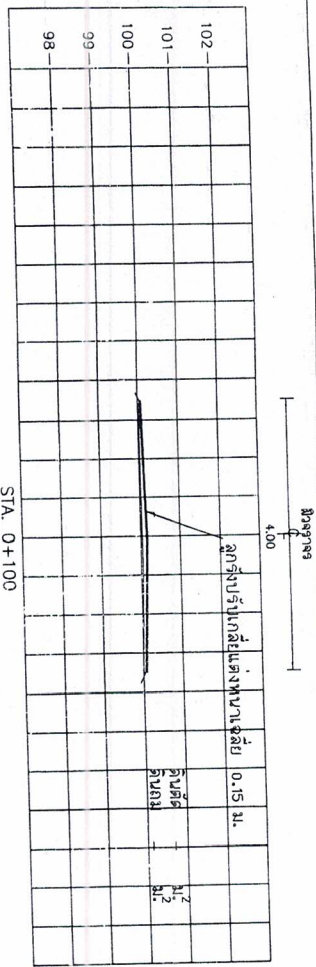
องค์การบริหารส่วนตำบลศรีวิสัย

สาขาทาง
ถนนผิวจราจรลูกรังปรับเกลี่ย หมู่ที่ ๑-1
ศรีวิสัย อ.เสนาภูมิ จ.ร้อยเอ็ด

แบบแปลน
แบบรูปตัดคั่นทาง

ผู้จัดทำ	สำรวจ	แก้ไข/ปรับปรุง	อนุมัติ
นายสมชาย ใจดี	นายสมชาย ใจดี	นายสมชาย ใจดี	นายสมชาย ใจดี
(นายสมชาย ใจดี อ.เสนาภูมิ จ.ร้อยเอ็ด ๒๖11559)	(นายสมชาย ใจดี อ.เสนาภูมิ จ.ร้อยเอ็ด ๒๖11559)	(นายสมชาย ใจดี อ.เสนาภูมิ จ.ร้อยเอ็ด ๒๖11559)	(นายสมชาย ใจดี อ.เสนาภูมิ จ.ร้อยเอ็ด ๒๖11559)

วันที่ ๒๖/๐๕/๕๙



องค์การบริหารส่วนตำบลลิขภัย

อำเภอวัง
ถนนวังจันทน์จุดรับรับเกลือ หมู่ที่ 8-1
ม.ศรีวิชัย อ.วังจันทน์ จ.หนองบัว

แบบแปลน

จุดรับรับเกลือ

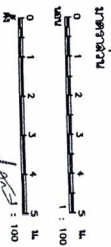
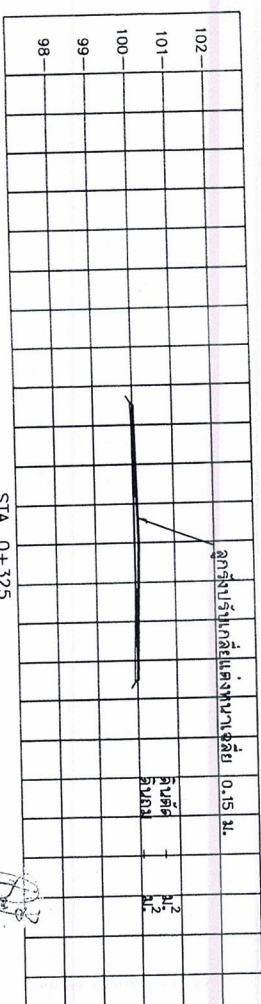
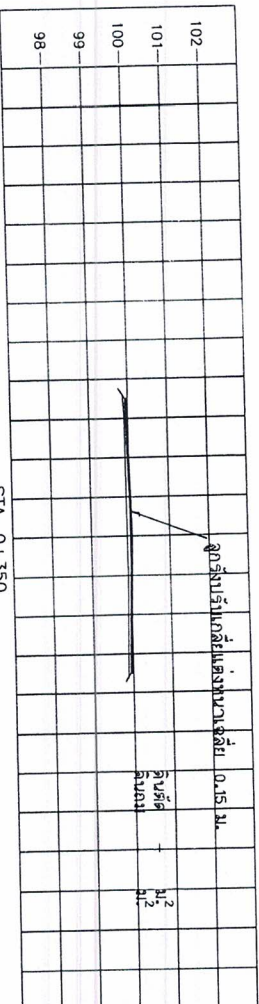
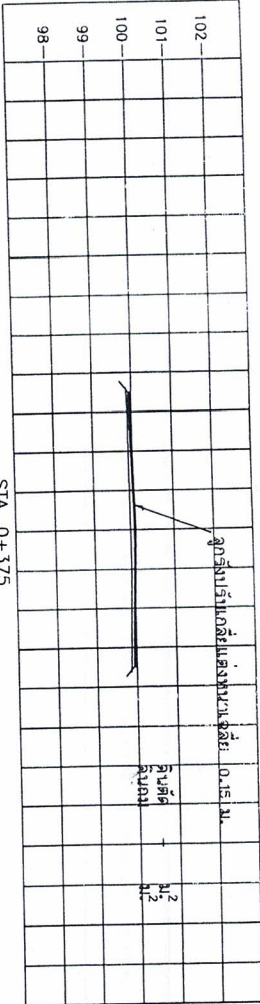
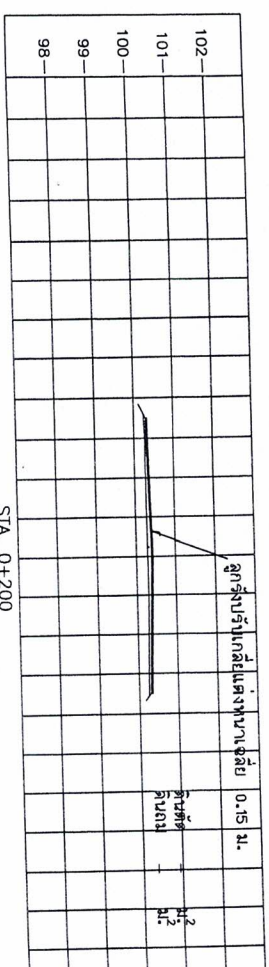
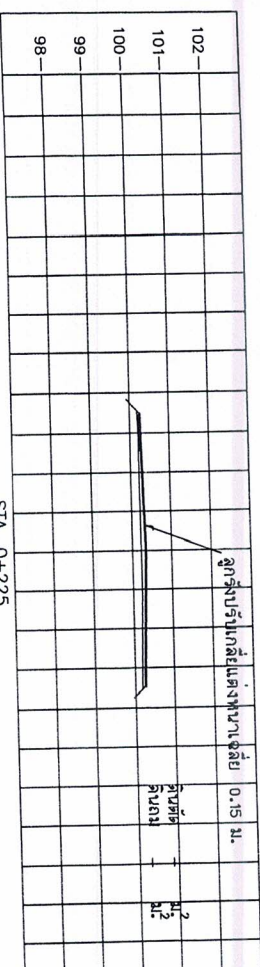
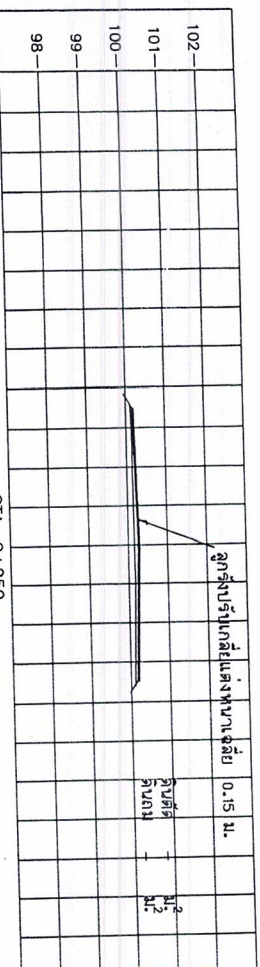
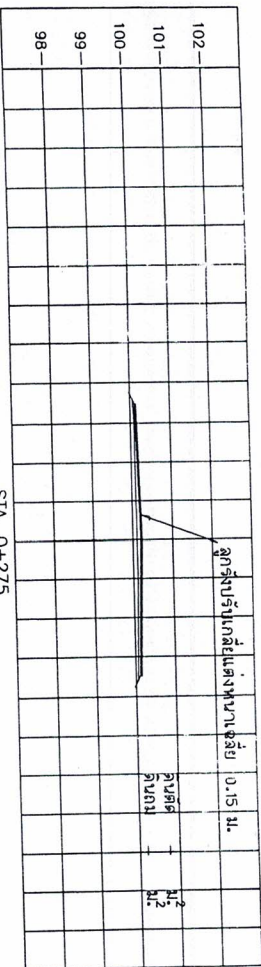
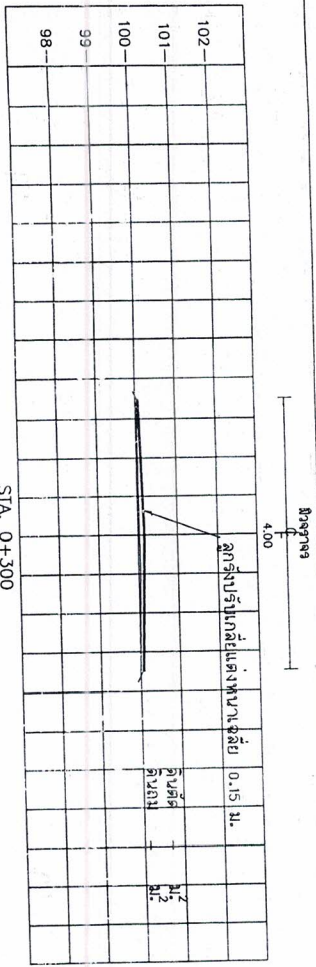
ร.น. 0+000 ถึง ร.น. 0+175

วันที่ 4

ผู้จัดทำแบบ
นายสมชาย คุ้มทอง
นายสมชาย คุ้มทอง

ผู้ตรวจสอบ
นายสมชาย คุ้มทอง
นายสมชาย คุ้มทอง

วันที่ 11 มีนาคม



(มีรายละเอียดอื่น ๆ ในเล่ม)



องค์การบริหารส่วนตำบลวิสัย

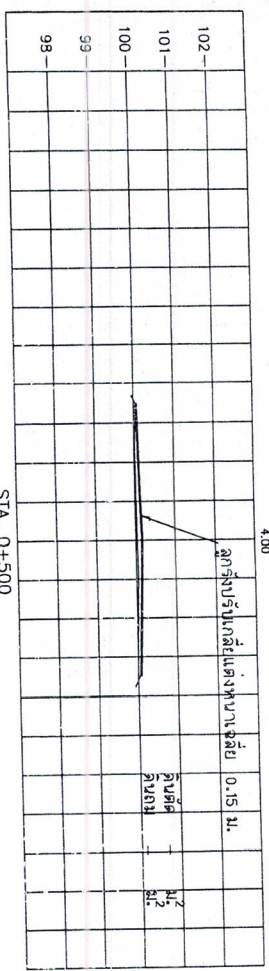
โครงการ
ถนนทางหลวงจังหวัดบุรีรัมย์ พกที่ 3-1
R.47500 0.15000 0.30000

ถนนเส้น
จุดตัดทางหลวง
กม. 0+200 ถึง กม. 0+375

ผู้จัดทำ
นาย 5

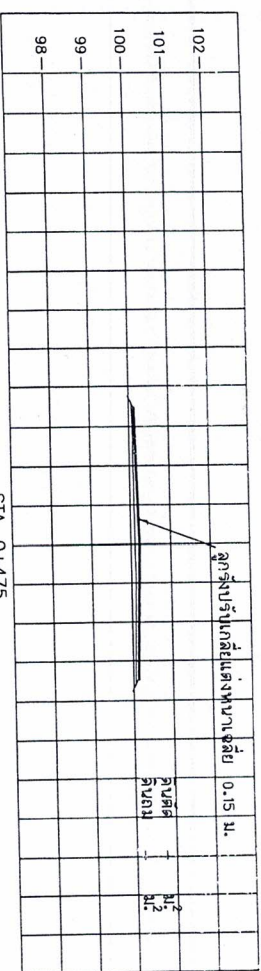
หน้า 5

กว้างทาง
4.00

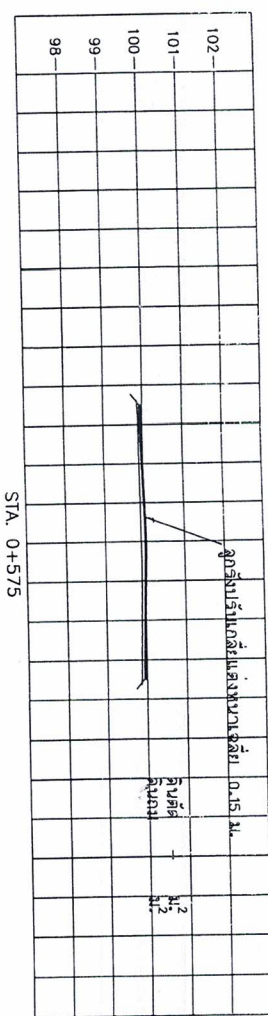


STA. 0+500

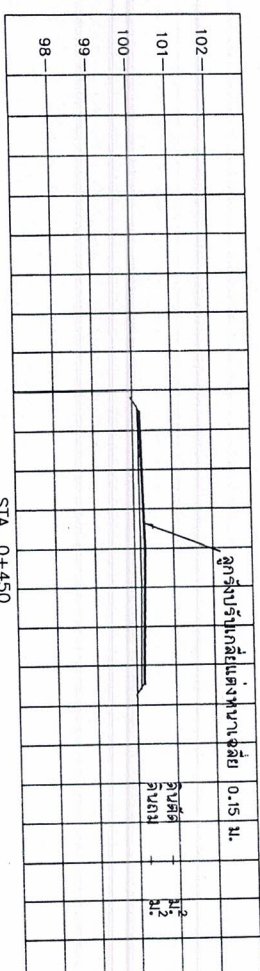
กว้างทาง
4.00



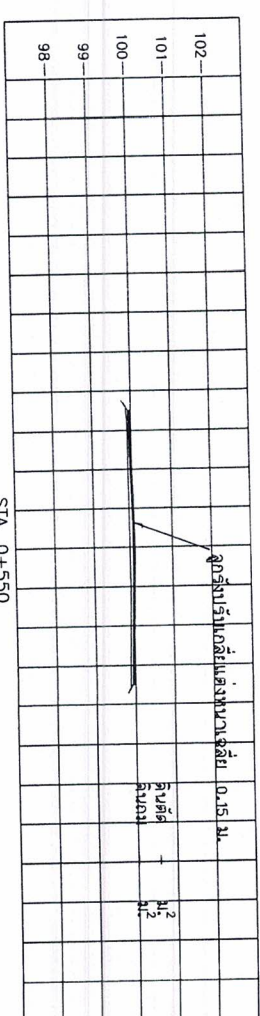
STA. 0+475



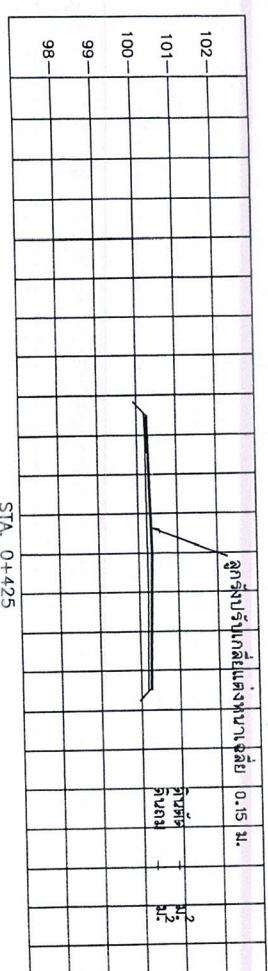
STA. 0+575



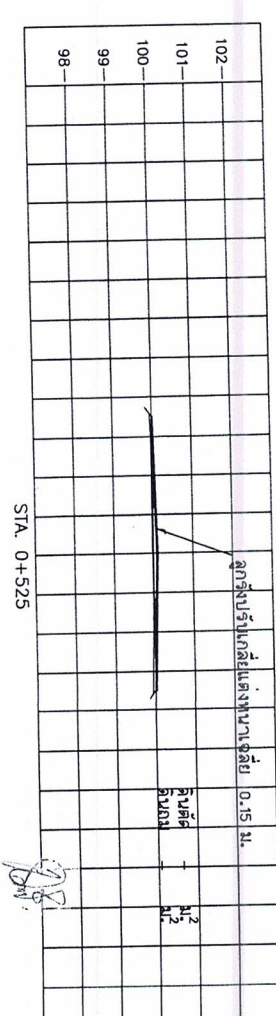
STA. 0+450



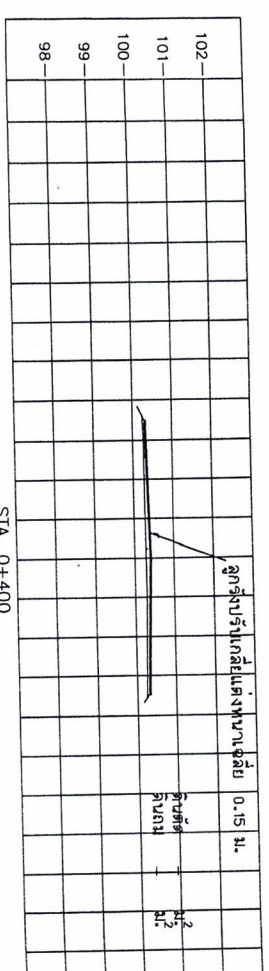
STA. 0+550



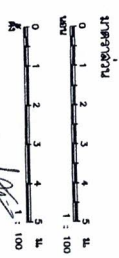
STA. 0+425



STA. 0+525



STA. 0+400



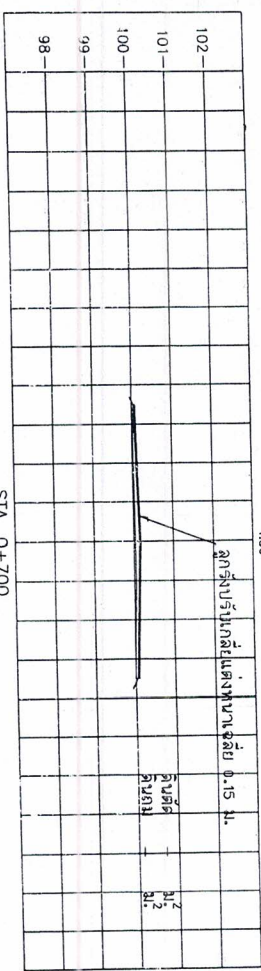
(การก่อสร้าง รั้วทางรถไฟ)
วันที่ 5/11/2557

องค์การบริหารส่วนตำบลลิขิตสัย



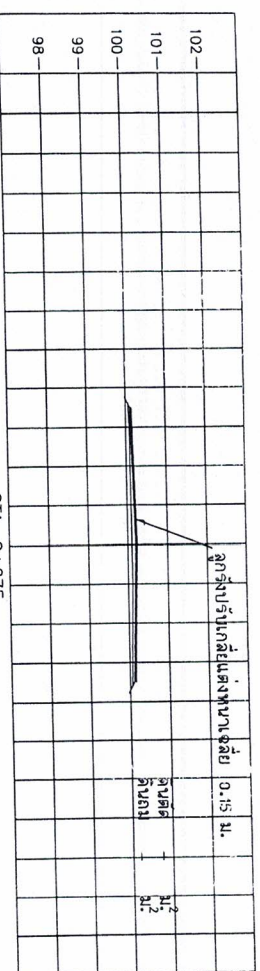
<p>จำนวน ถนนของทางรถไฟเริ่มต้น พิกัด 0+1 ก.433551 0.15x0.15 5.30x0.15</p> <p>ขนาดราง รถไฟมาตรฐาน ก.ม. 0+400 ถึง ก.ม. 0+575</p>	<p>สำรวจ เขียนแบบ / สัณนิบาตแบบ ค.433551 0.15x0.15 5.30x0.15</p>	<p>อนุมัติ นาย ก. งาม นาย ข. งาม</p>	<p>อนุมัติ นาย ค. งาม นาย ง. งาม</p>
--	--	--	--

ระยะทาง
4.00

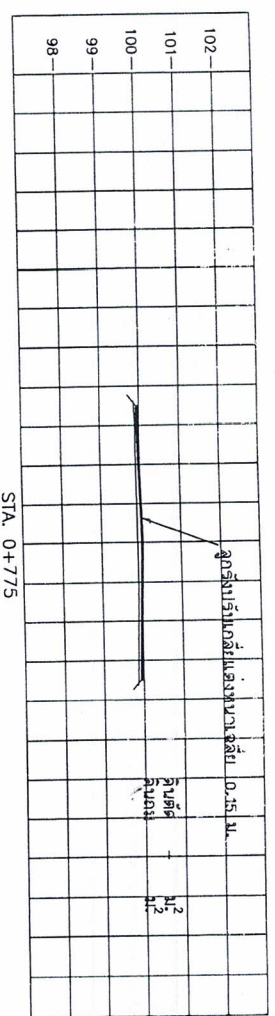


STA. 0+700

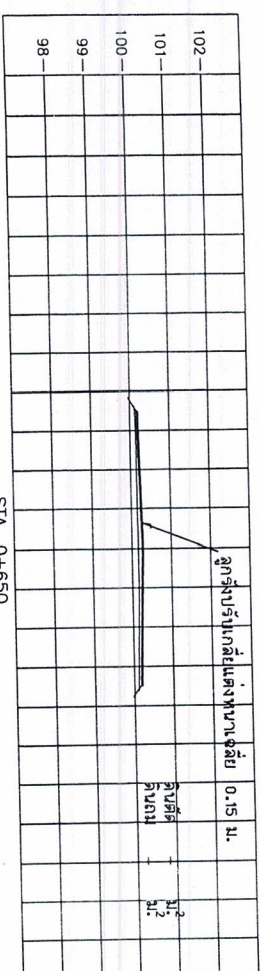
ระยะทาง
4.00



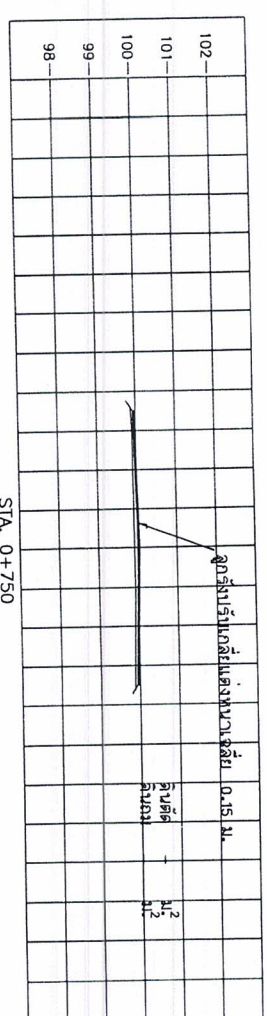
STA. 0+675



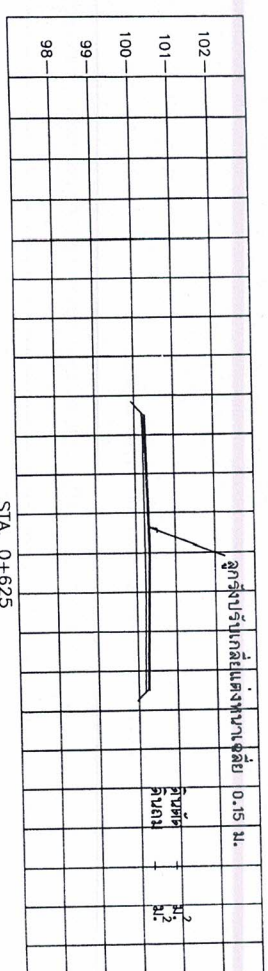
STA. 0+775



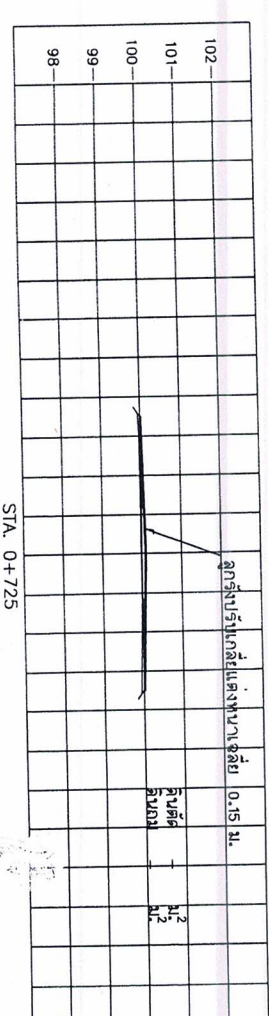
STA. 0+650



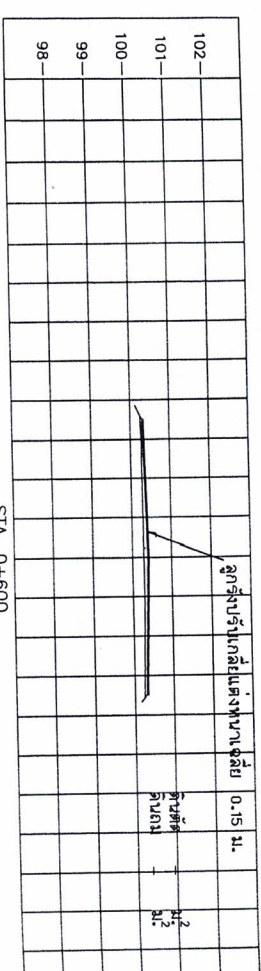
STA. 0+750



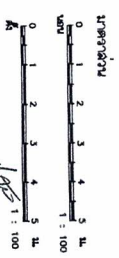
STA. 0+625



STA. 0+725



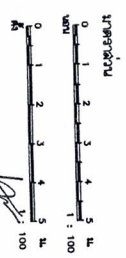
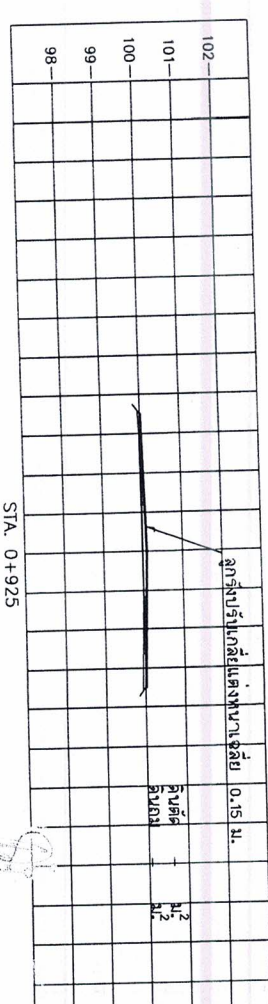
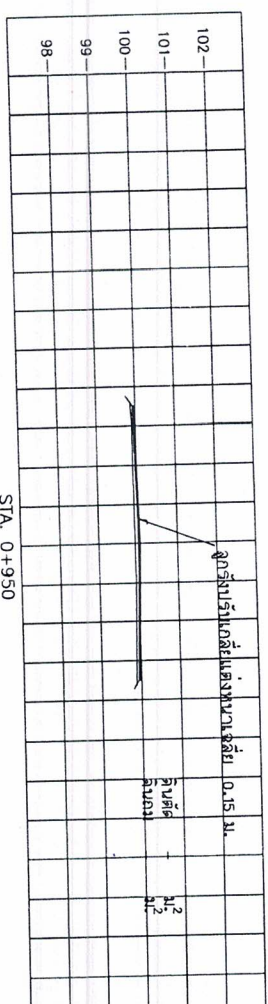
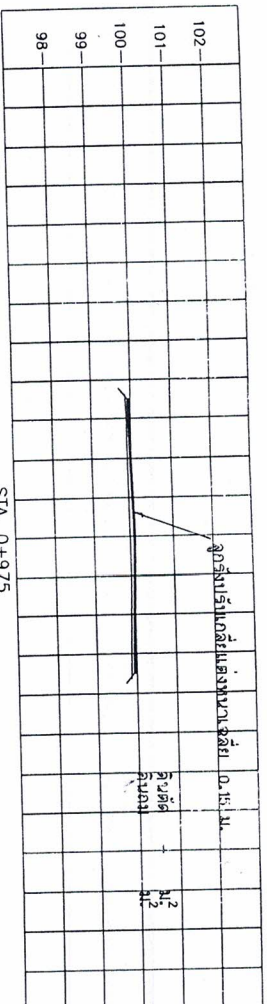
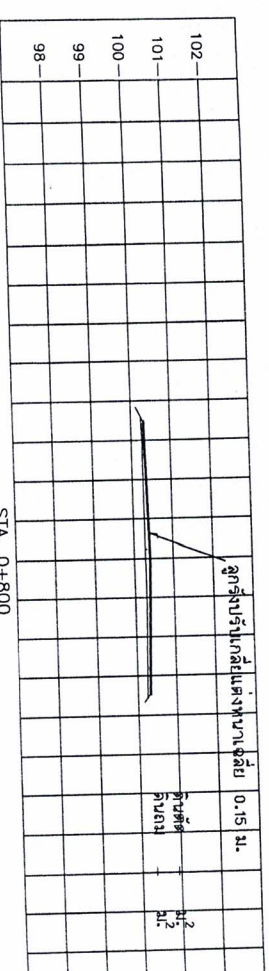
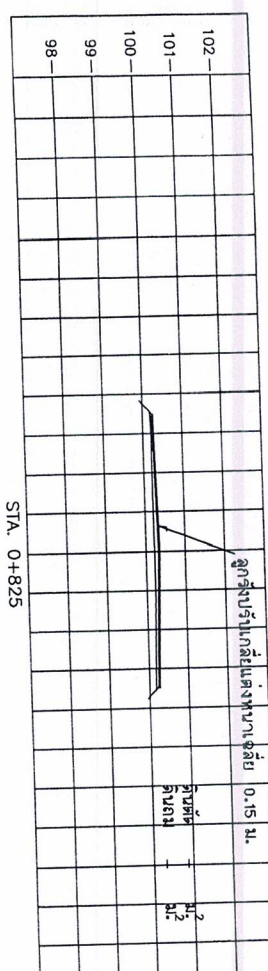
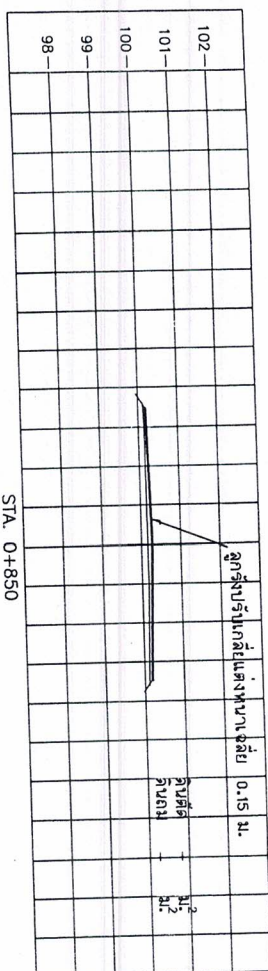
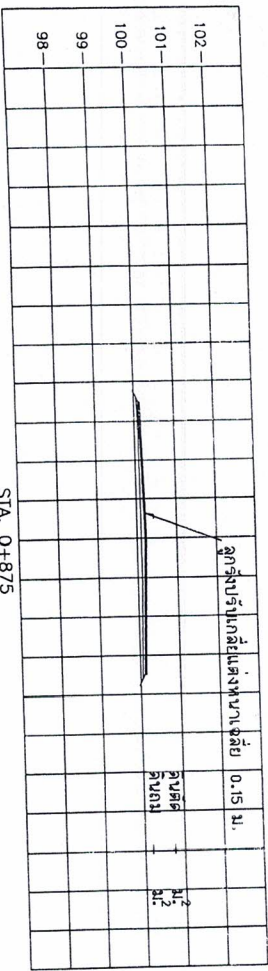
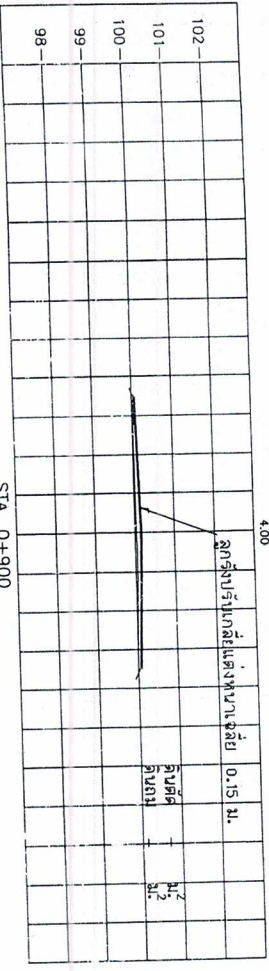
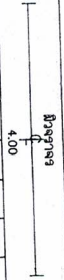
STA. 0+600




(โปรดใช้ดินสอสี วาดเท่านั้น)
จำนวนหน้า 7

องค์การบริหารส่วนตำบลจตุรวิสัย
 อำเภอเมือง จังหวัดบุรีรัมย์
 ถนนสาย 101
 หมู่ที่ 101
 ตำบลจตุรวิสัย อำเภอเมือง จังหวัดบุรีรัมย์
 โทร. 0-4600 61 โทร. 0-4775

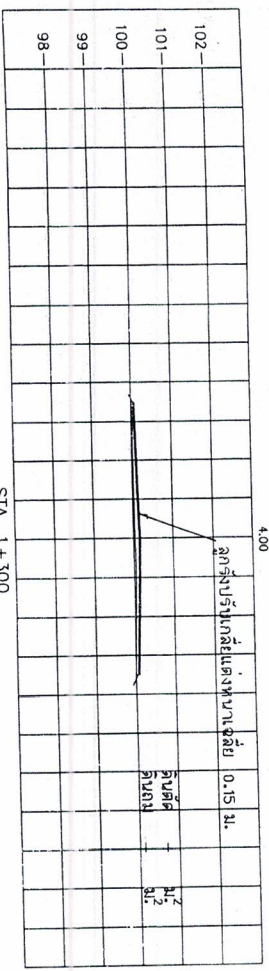
1. วิศวกร 2. วิศวกร 3. วิศวกร 4. วิศวกร 5. วิศวกร	6. วิศวกร 7. วิศวกร 8. วิศวกร 9. วิศวกร 10. วิศวกร	11. วิศวกร 12. วิศวกร 13. วิศวกร 14. วิศวกร 15. วิศวกร
---	--	--



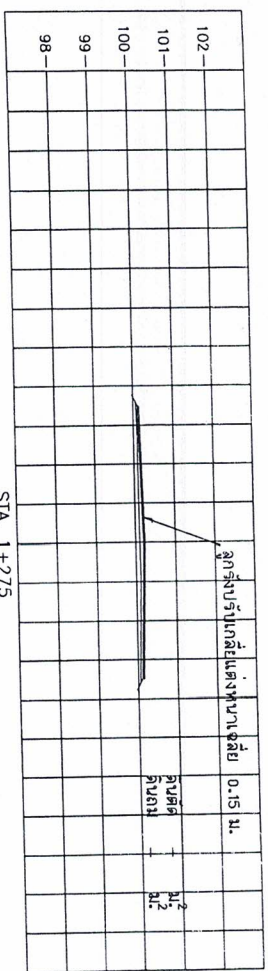
องค์การบริหารส่วนตำบลจรัลชัย

	
อำเภอทวน ถนนวิภาวดีรังสิตกิโลเมตรที่ ๑-1 ร.๕.๕๖๖๖ ๑.๕๖๖๖๖ ๑.๕๖๖๖๖	อำเภอทวน ตำบลทวน อำเภอทวน จังหวัดสุพรรณบุรี
นางเนงแสง ฐิติคุณธรรมวง น.บ. ๐+๘๐๐ ถึง น.บ. ๐+๙75	๑. ๑ ๒. ๒ ๓. ๓ ๔. ๔ ๕. ๕
๑. ๑ ๒. ๒ ๓. ๓ ๔. ๔ ๕. ๕	๑. ๑ ๒. ๒ ๓. ๓ ๔. ๔ ๕. ๕

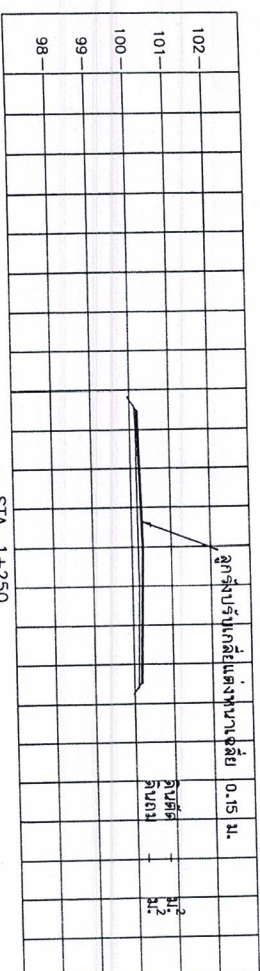
กว้างทาง
4.00



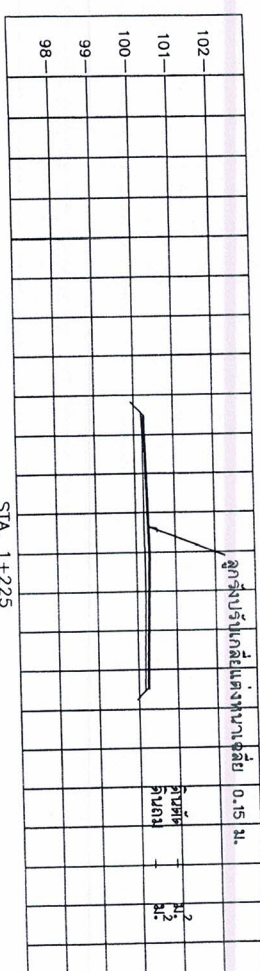
STA. 1+300



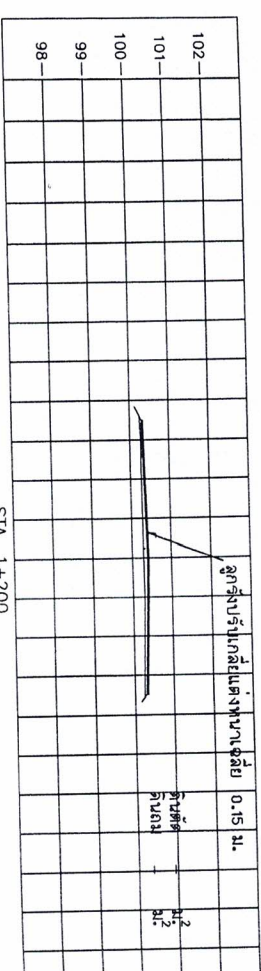
STA. 1+275



STA. 1+250

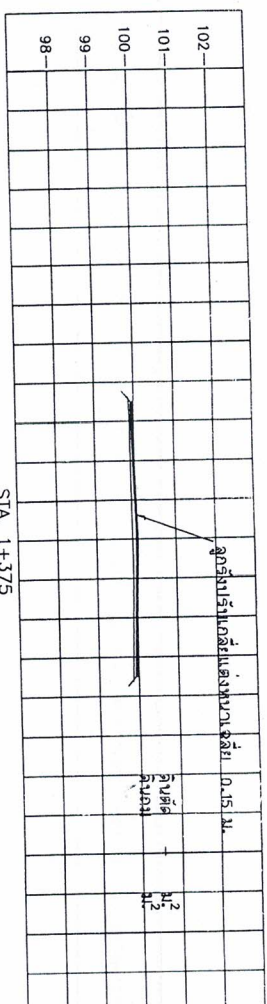


STA. 1+225

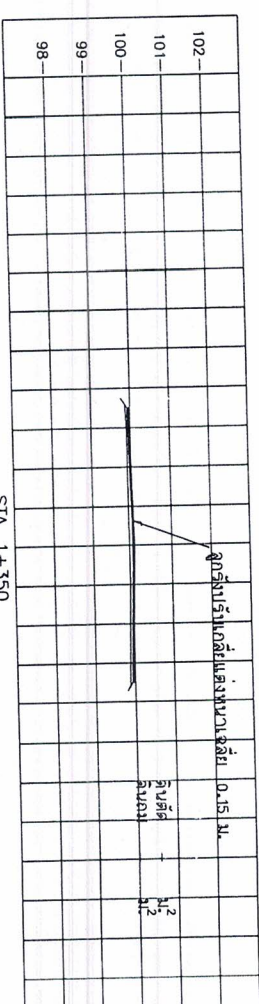


STA. 1+200

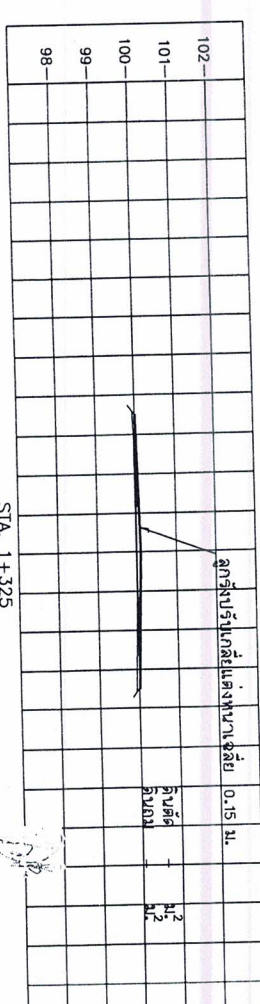
กว้างทาง
4.00



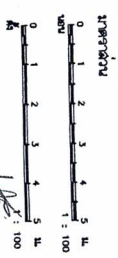
STA. 1+375



STA. 1+350



STA. 1+325



องค์การบริหารส่วนตำบลวิสัย



<p>ชื่อโครงการ ถนนตัดจากจุดรองรับถนนลูกรัง หมู่ที่ ๑-1 ร.ศ.วิสัย ๐.๑๕๐๐๖ ๑.๑๑๐๑๑</p> <p>แบบแปลน รูปตัดตามขวาง ม. 1+200 ถึง ม. 1+375</p>	<p>ผู้จัดทำ นายสมชาย วัฒนสุข นายสมชาย วัฒนสุข</p> <p>ผู้ตรวจสอบ นายสมชาย วัฒนสุข นายสมชาย วัฒนสุข</p>	<p>ตำแหน่ง นายสมชาย วัฒนสุข นายสมชาย วัฒนสุข</p> <p>ตำแหน่ง นายสมชาย วัฒนสุข นายสมชาย วัฒนสุข</p>
---	---	---